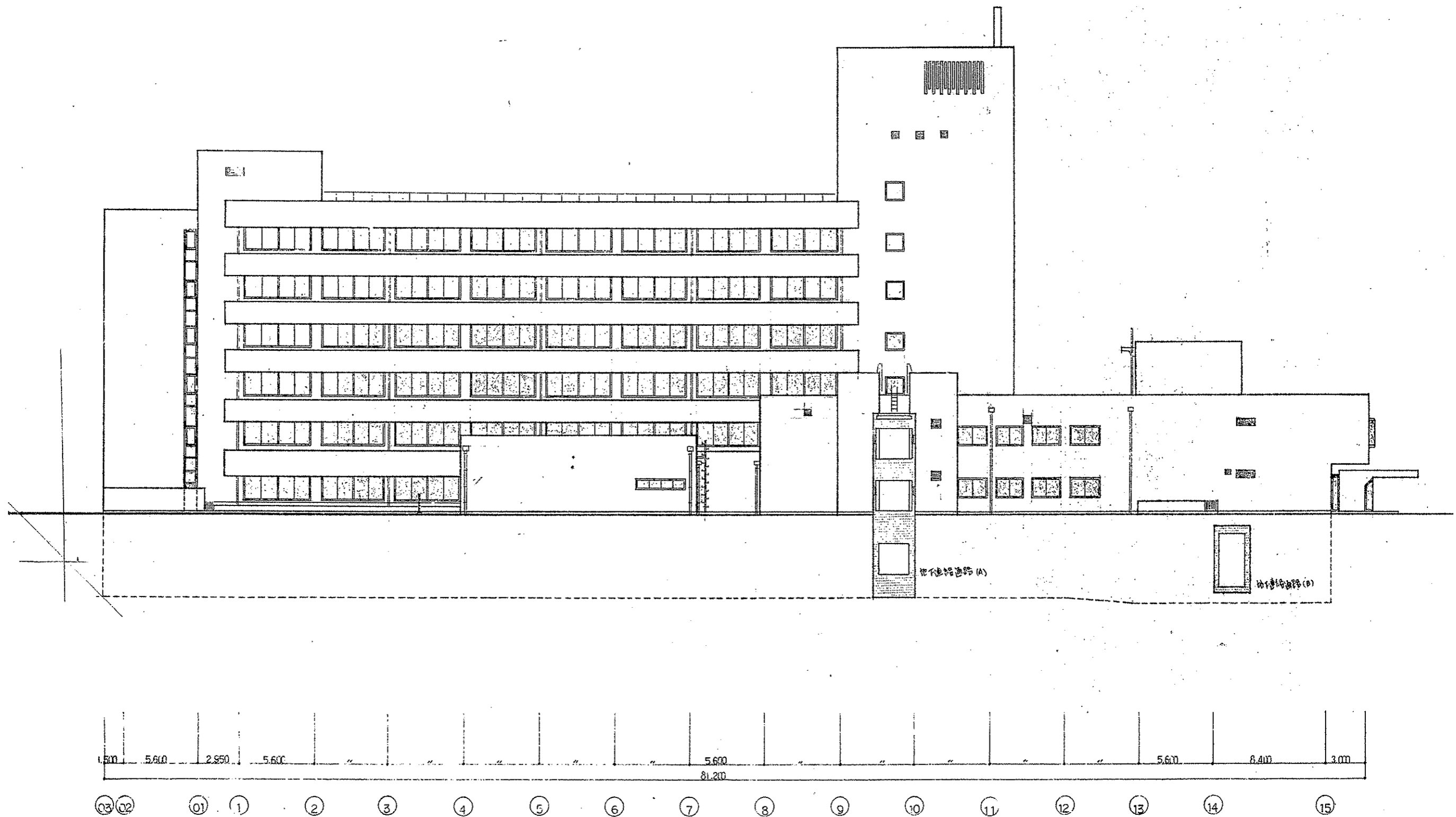


参考図4 撤去建物参考図

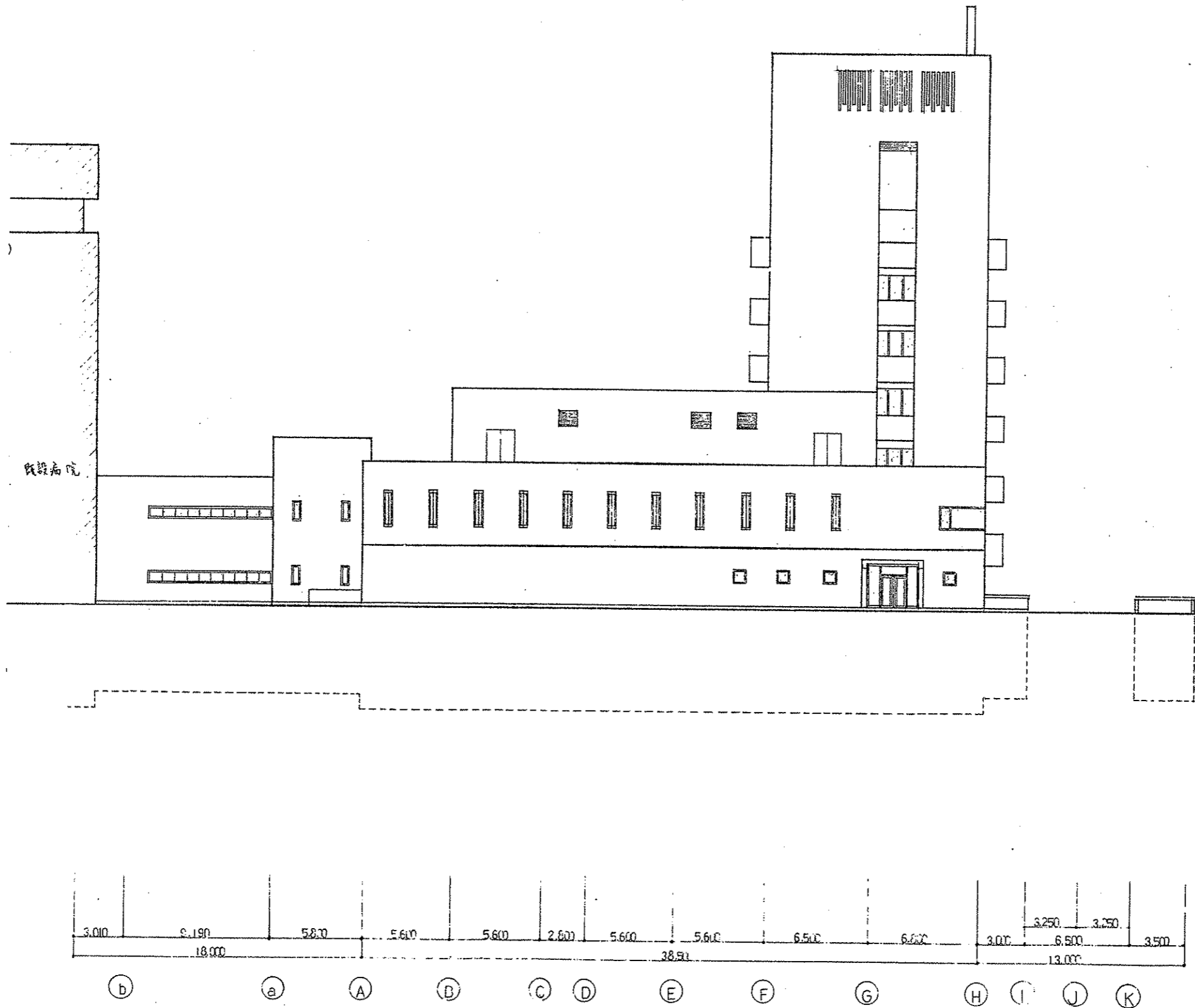


南側立面図

※ 本図は、撤去する建物の概要を示すための参考図であり、
 間仕切り・開口部等に関して、現況をすべて正確に示しているものではありません。
 また、撤去範囲すべてを表現しているものではありません。

※ 平面図は、「参考図3 既設本館、北館、R1棟現況平面図」を参照のこと

既設北館参考図(1) 1:300 (A3サイズ)



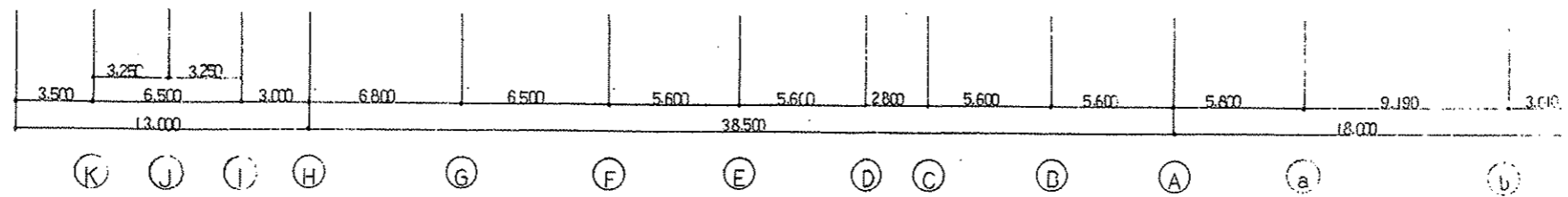
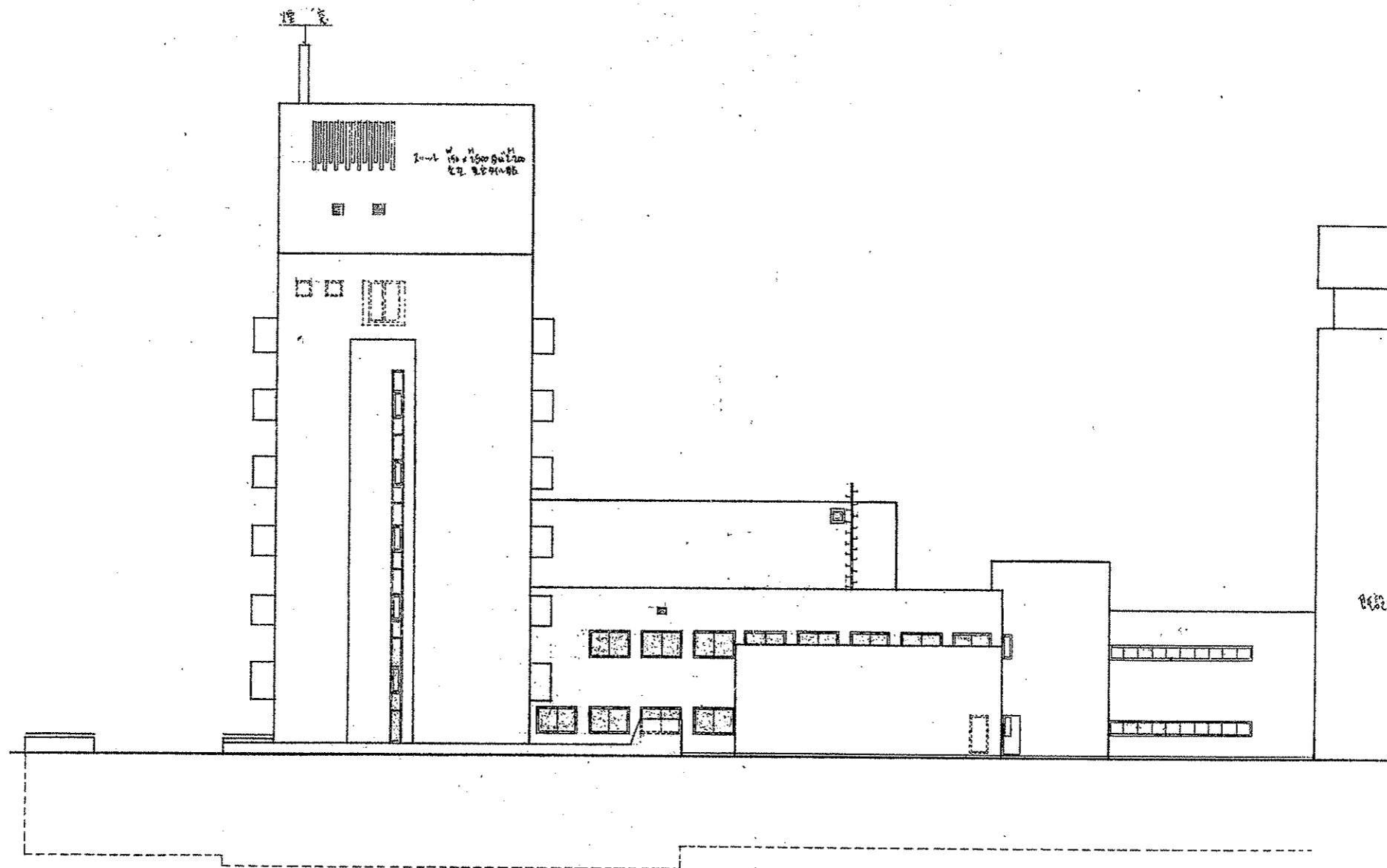
東側立面図

※ 本図は、撤去する建物の概要を示すための参考図であり、
間仕切り・開口部等に関して、現況をすべて正確に示しているものではありません。
また、撤去範囲すべてを表現しているものではありません。

※ 平面図は、「参考図3 既設本館、北館、R1棟現況平面図」を参照のこと

既設北館参考図(2)

1:300 (A3サイズ)

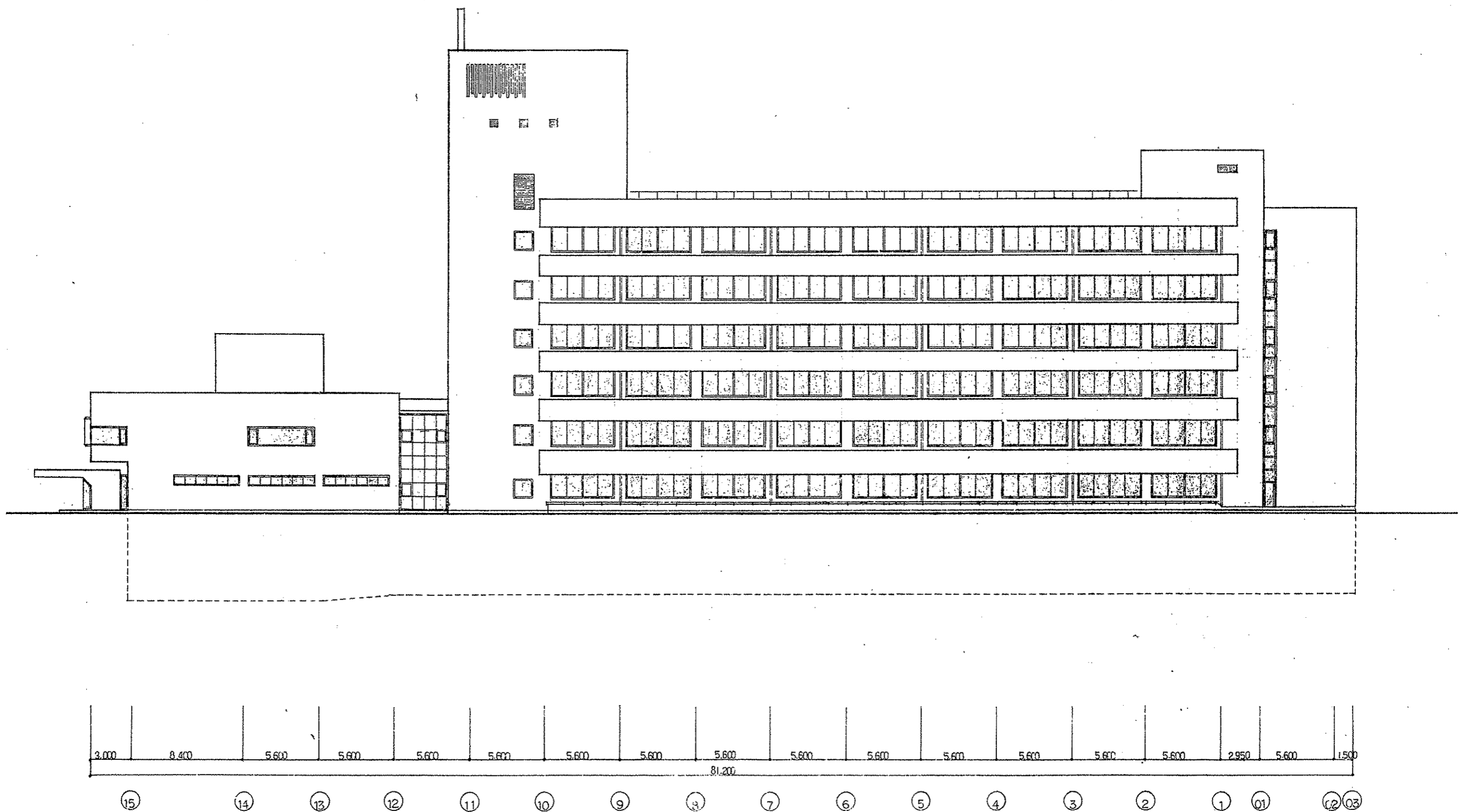


西側立面図

※ 本図は、撤去する建物の概要を示すための参考図であり、
 間仕切り・開口部等に関して、現況をすべて正確に示しているものではありません。
 また、撤去範囲すべてを表現しているものではありません。

※ 平面図は、「参考図3 既設本館、北館、R1棟現況平面図」を参照のこと

既設北館参考図(3) 1:300 (A3サイズ)

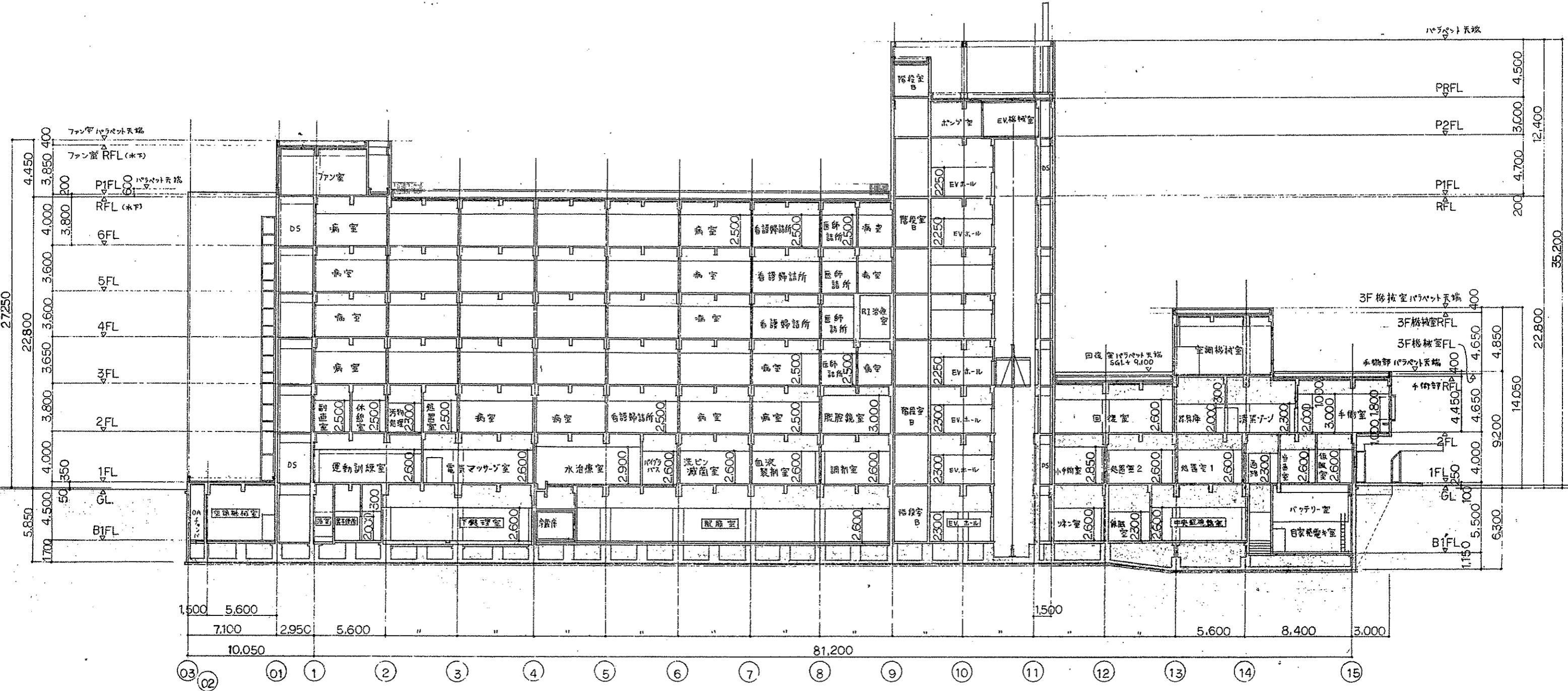


北側立面図

※ 本図は、撤去する建物の概要を示すための参考図であり、
 間仕切り・開口部等に関して、現況をすべて正確に示しているものではありません。
 また、撤去範囲すべてを表現しているものではありません。

※ 平面図は、「参考図3 既設本館、北館、R1棟現況平面図」を参照のこと

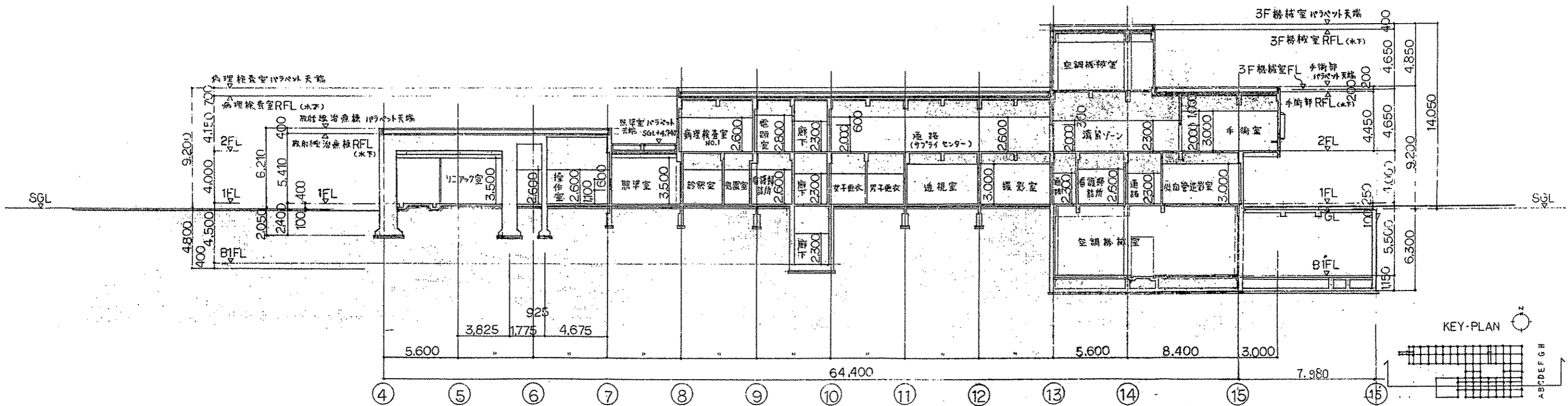
既設北館参考図(4) 1:300 (A3サイズ)



断面図

※ 本図は、撤去する建物の概要を示すための参考図であり、間仕切り・開口部等に関して、現況をすべて正確に示しているものではありません。また、撤去範囲すべてを表現しているものではありません。

※ 平面図は、「参考図3 既設本館、北館、R1棟現況平面図」を参照のこと

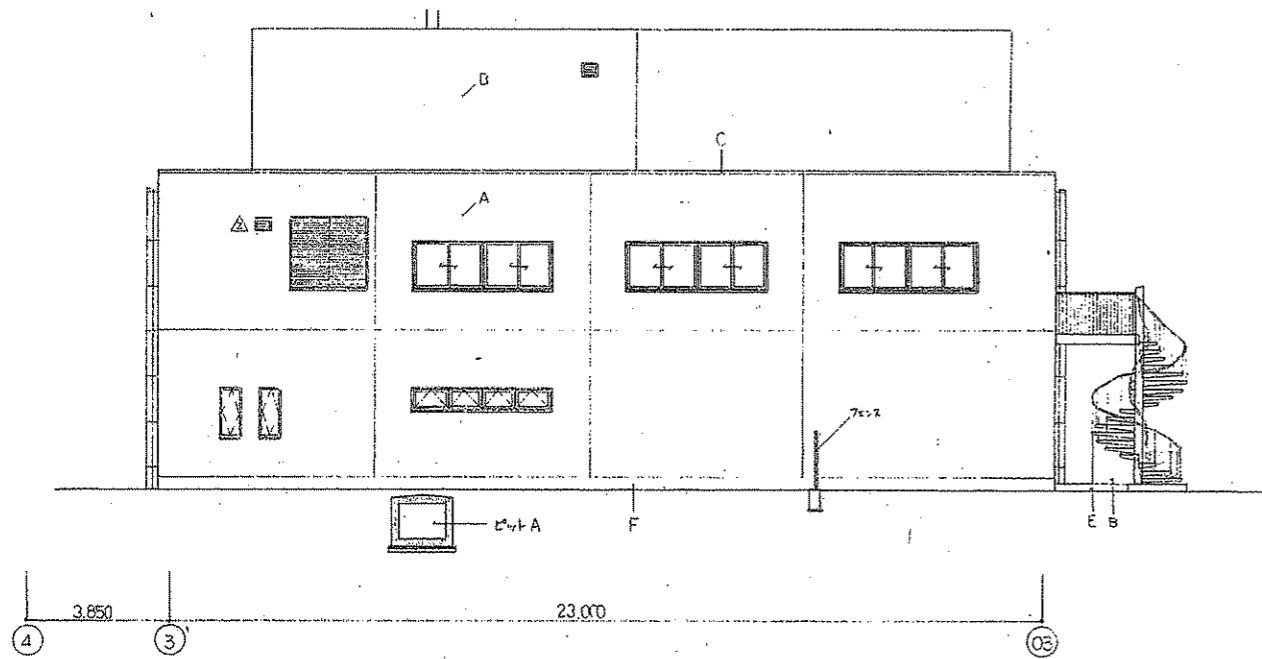


断面図

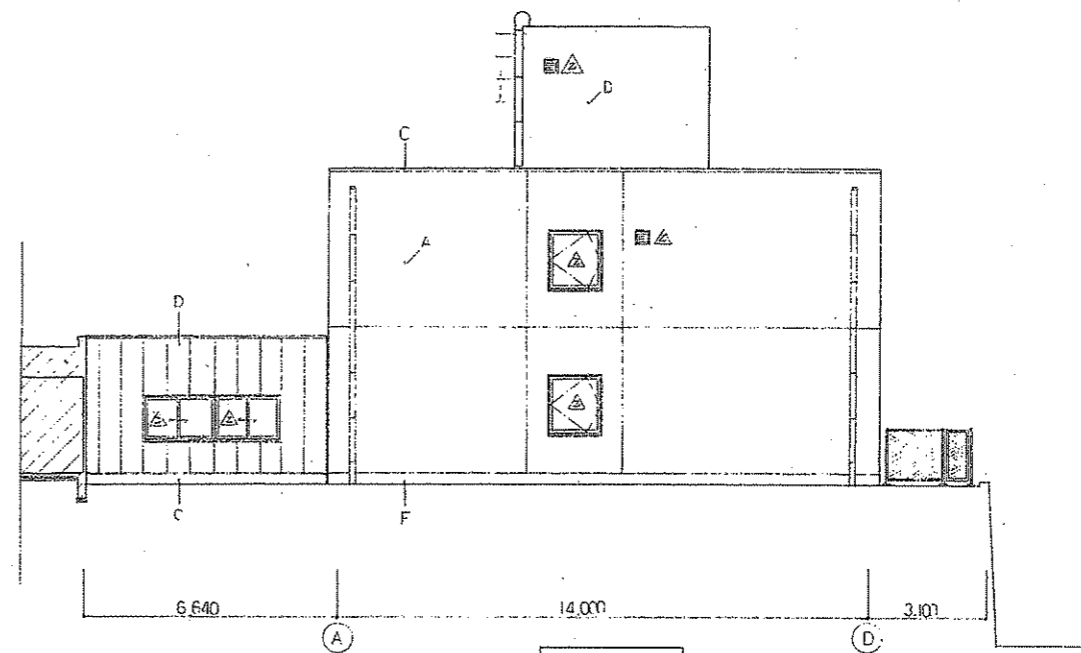
※ 本図は、撤去する建物の概要を示すための参考図であり、
 間仕切り・開口部等に関して、現況をすべて正確に示しているものではありません。
 また、撤去範囲すべてを表現しているものではありません。

※ 平面図は、「参考図3 既設本館、北館、R1棟現況平面図」を参照のこと

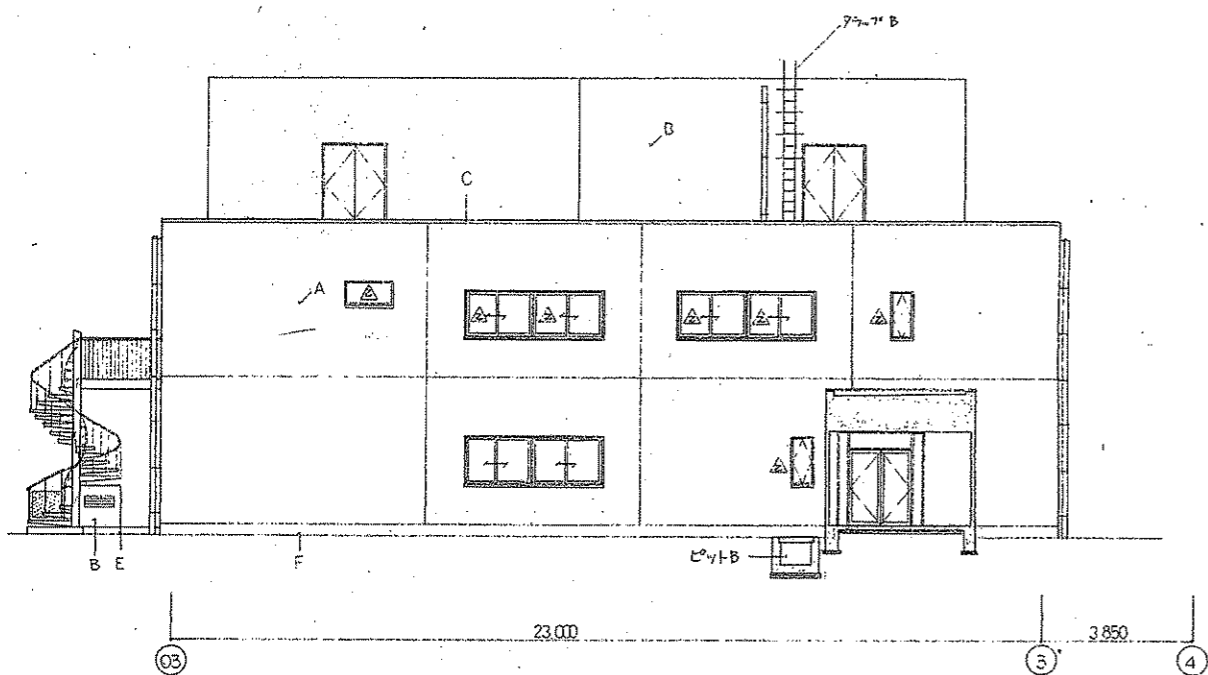
既設北館参考図 (6) 1:300 (A3サイズ)



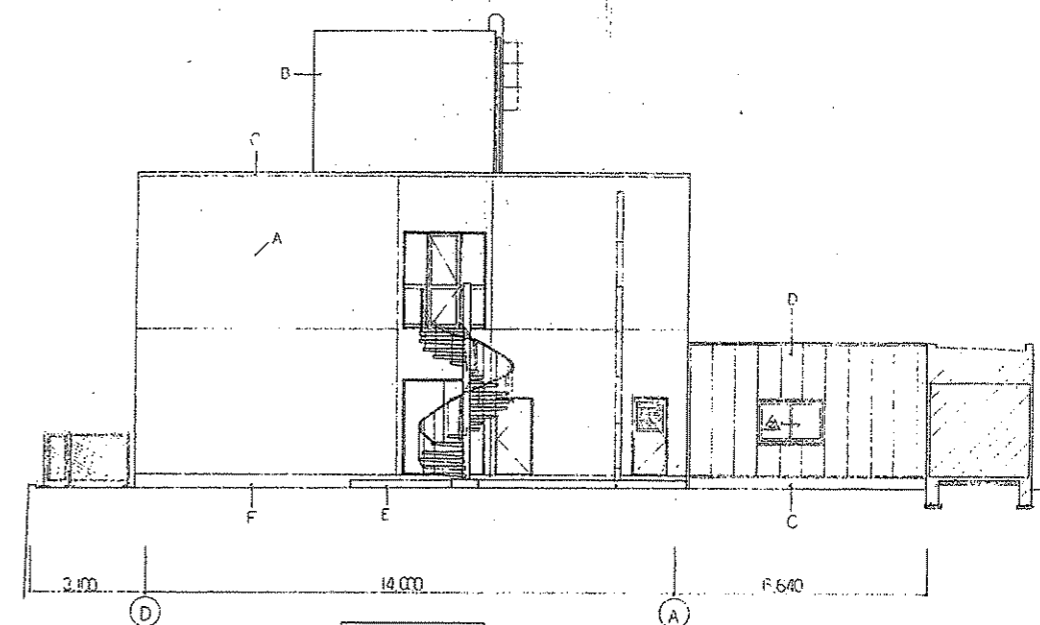
北側立面図



東側立面図



南側立面図

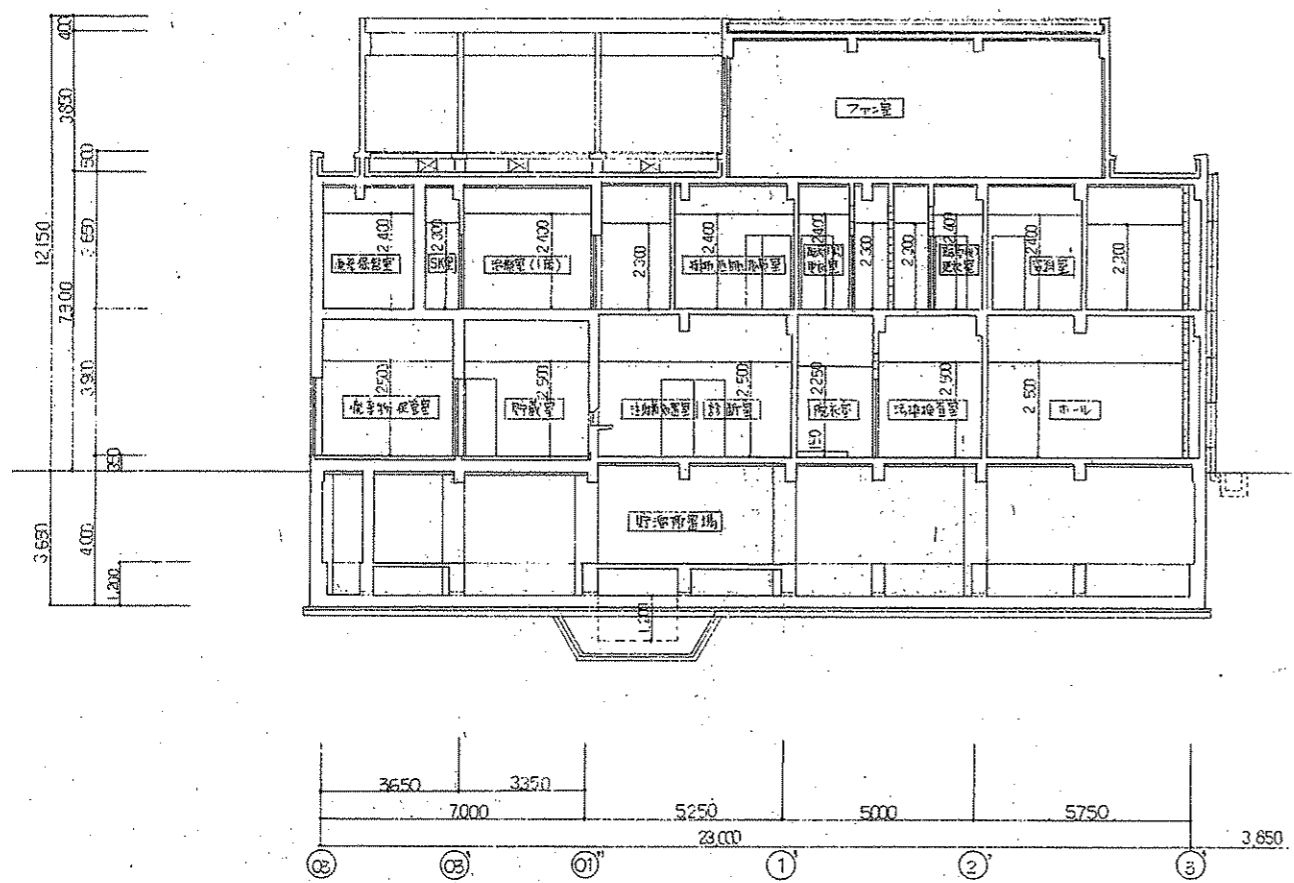


西側立面図

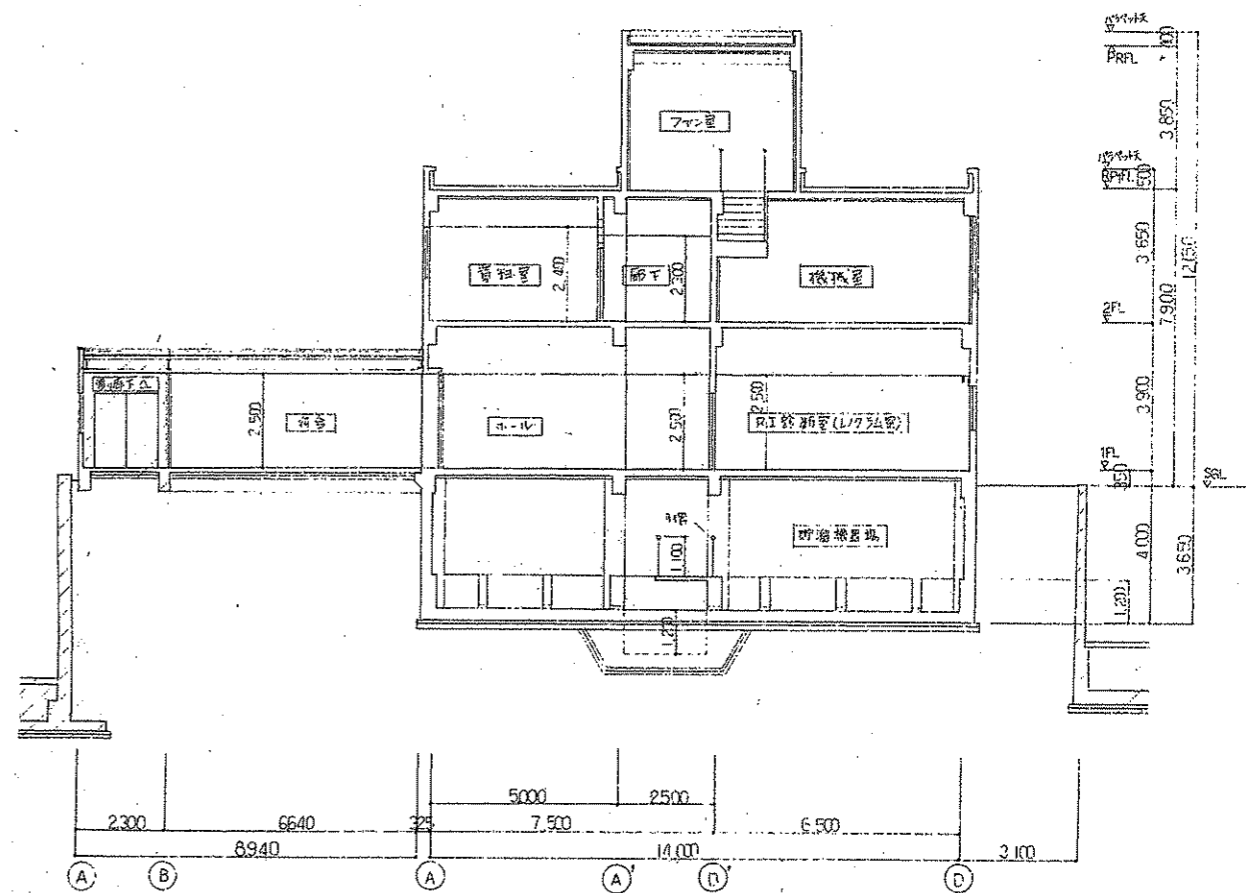
※ 本図は、撤去する建物の概要を示すための参考図であり、
間仕切り・開口部等に関して、現況をすべて正確に示しているものではありません。
また、撤去範囲すべてを表現しているものではありません。

※ 平面図は、「参考図3 既設本館、北館、R1棟現況平面図」を参照のこと

既設R1棟参考図(1) 1:200 (A3サイズ)



断面図

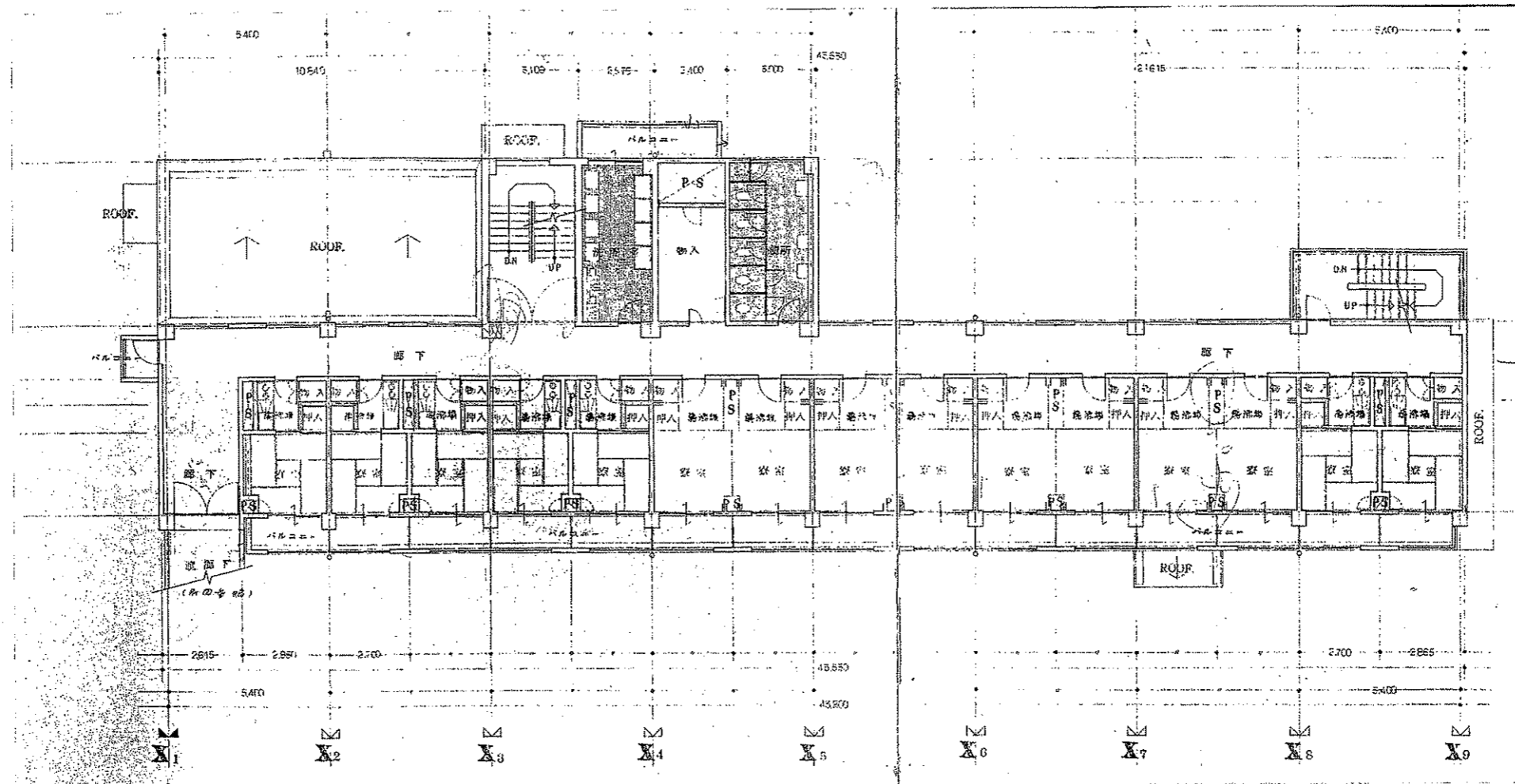


断面図

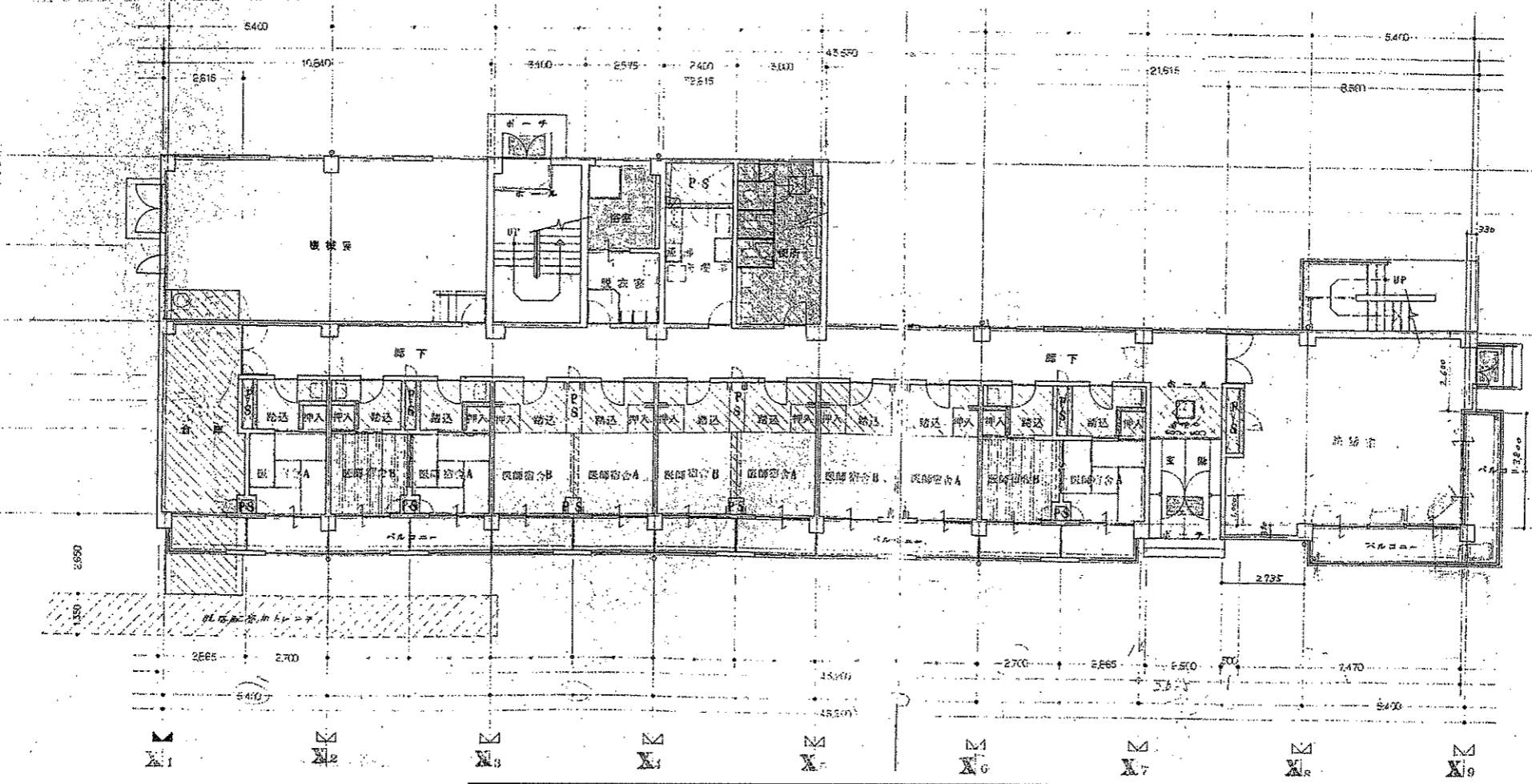
※ 本図は、撤去する建物の概要を示すための参考図であり、間仕切り・開口部等に関して、現況をすべて正確に示しているものではありません。また、撤去範囲すべてを表現しているものではありません。

※ 平面図は、「参考図3 既設本館、北館、R1棟現況平面図」を参照のこと

既設R1棟参考図(2) 1:200 (A3サイズ)

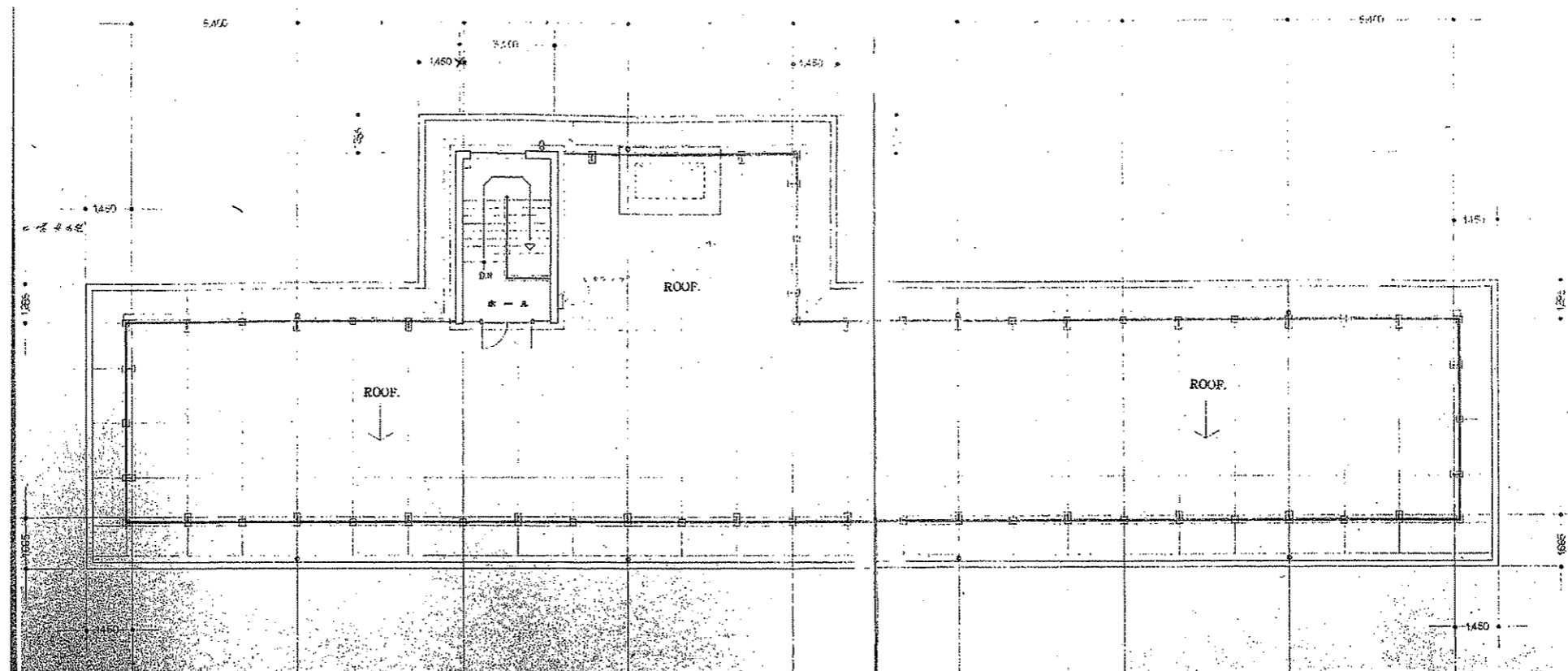


2階平面図

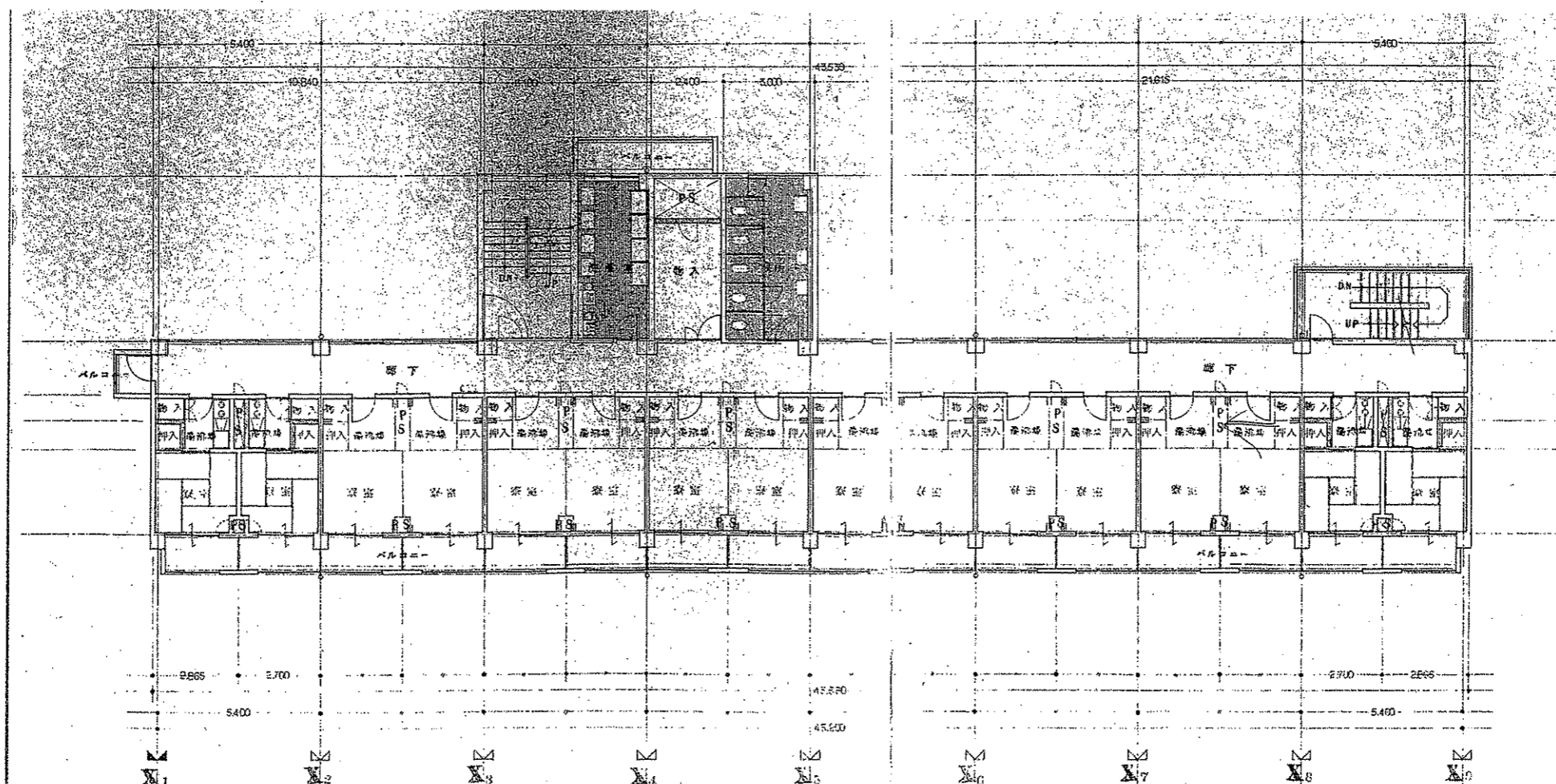


1階平面図

※ 本図は、撤去する建物の概要を示すための参考図であり、
 間仕切り・開口部等に関して、現況をすべて正確に示しているものではありません。
 また、撤去範囲すべてを表現しているものではありません。

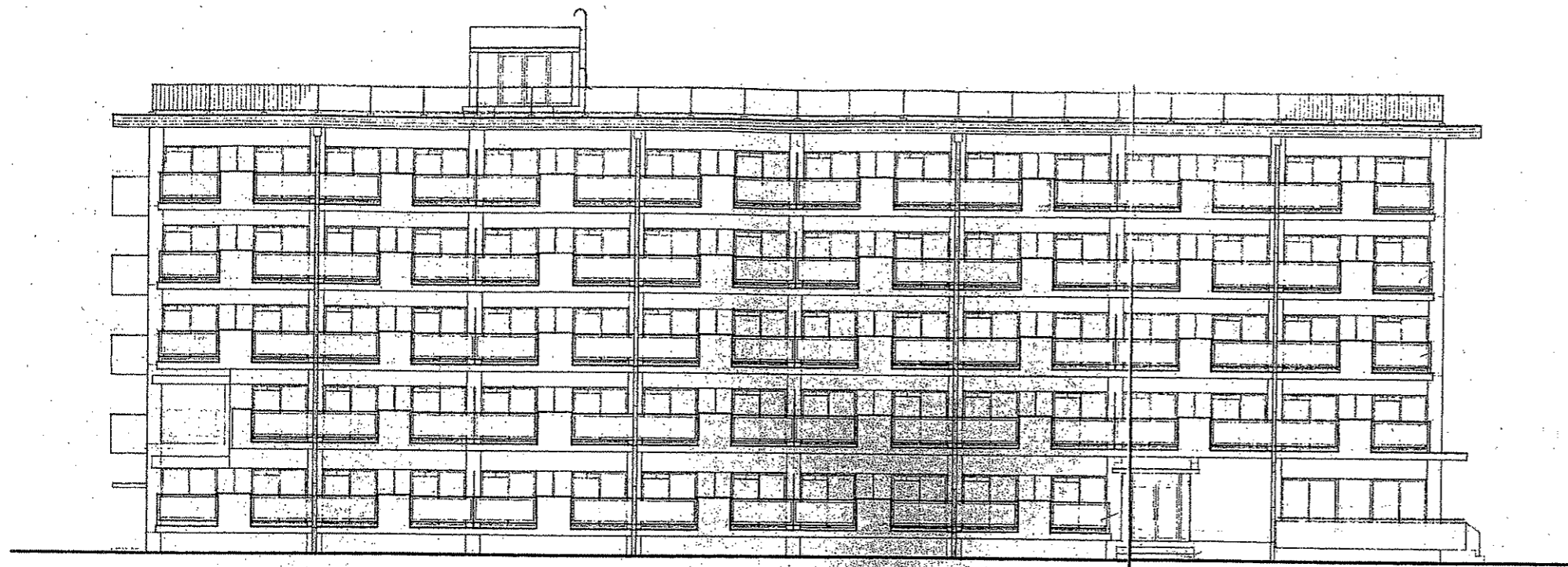


塔屋階平面図

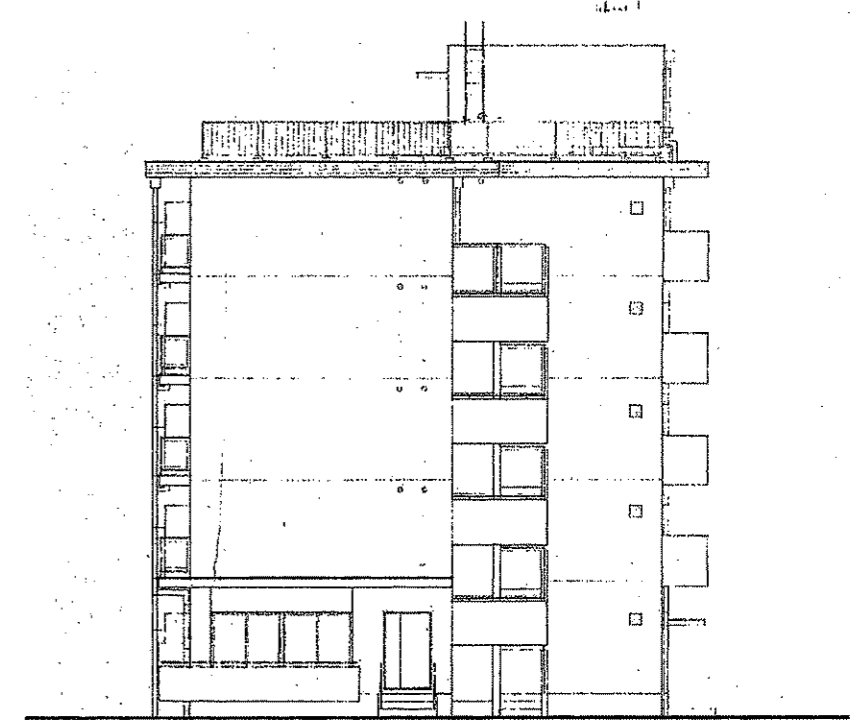


3~5階平面図

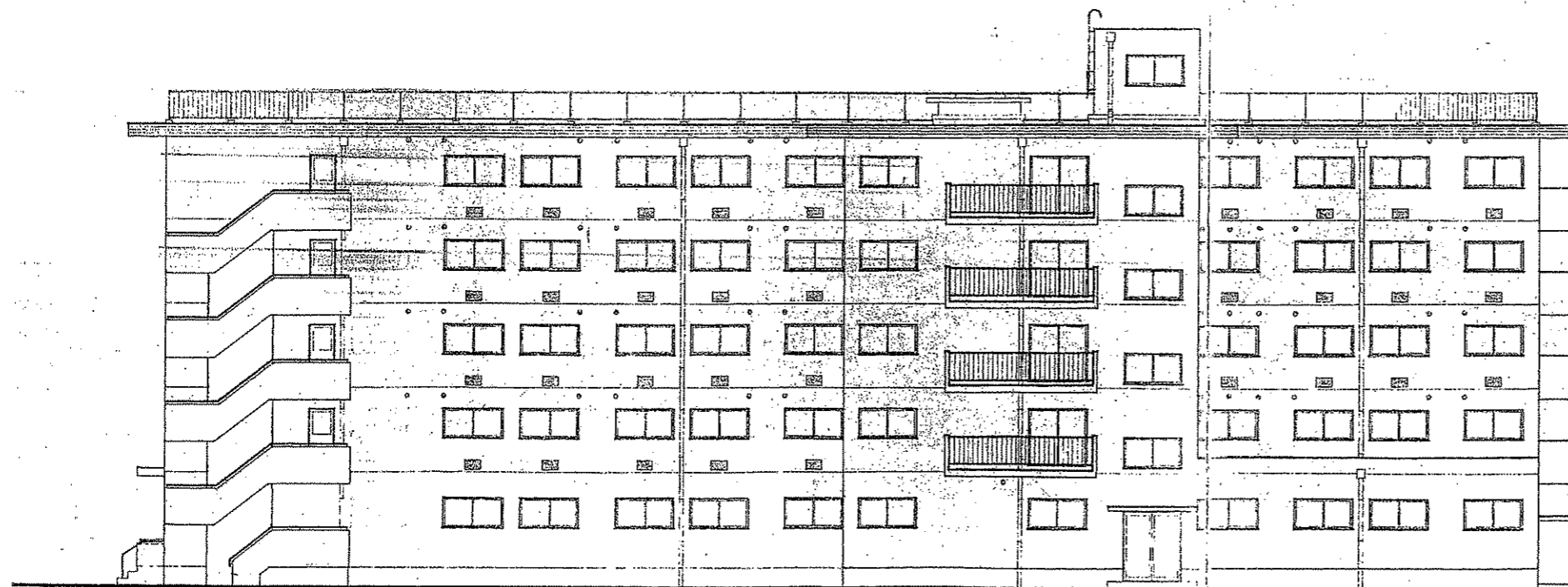
※ 本図は、撤去する建物の概要を示すための参考図であり、
間仕切り・開口部等に関して、現況をすべて正確に示しているものではありません。
また、撤去範囲すべてを表現しているものではありません。



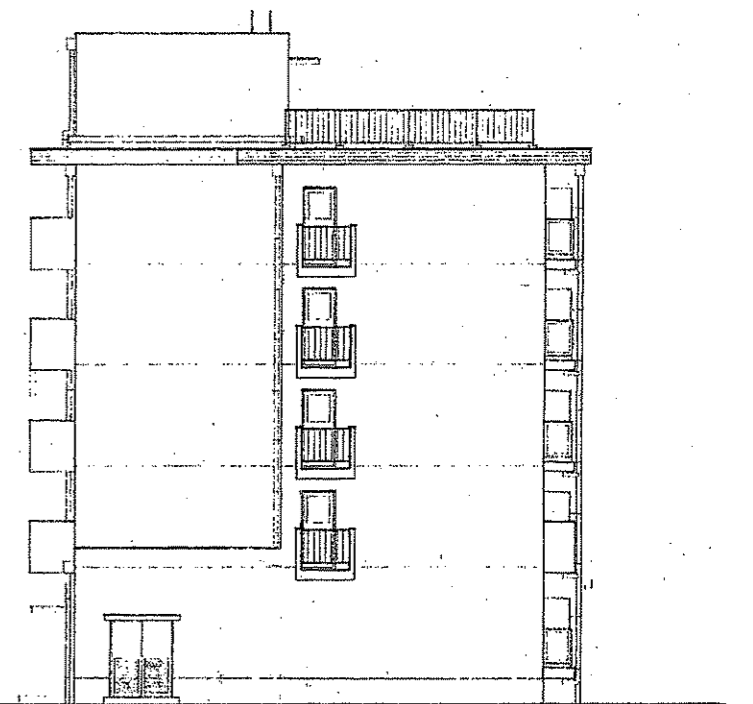
西側立面図



南側立面図



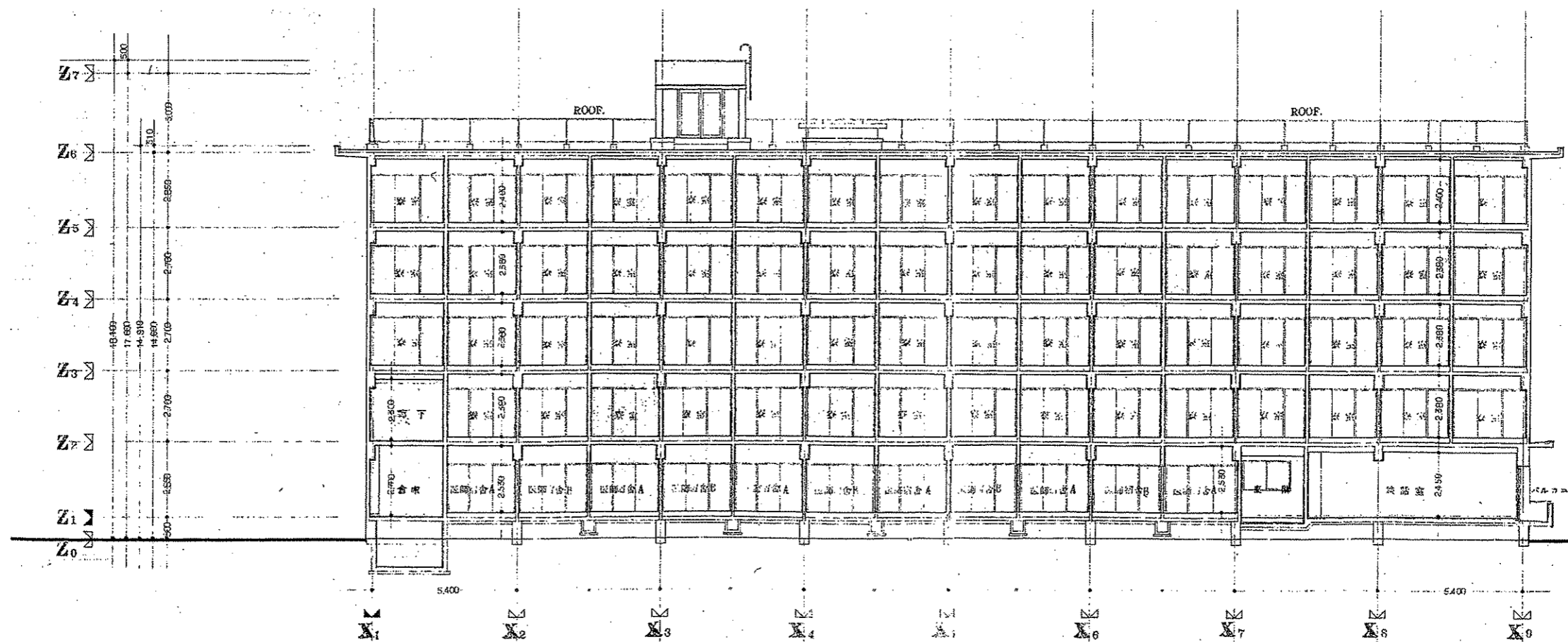
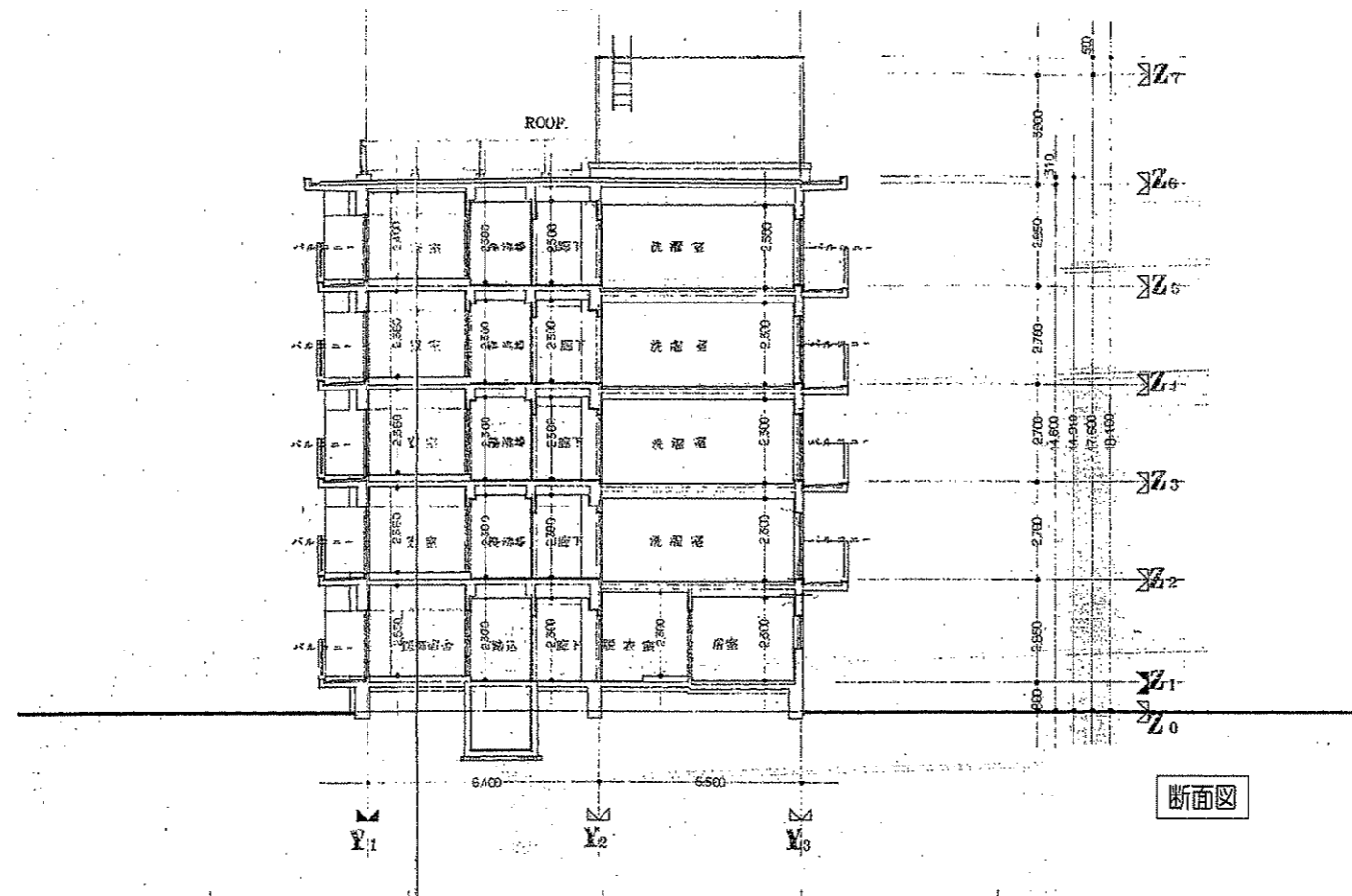
東側立面図



北側立面図

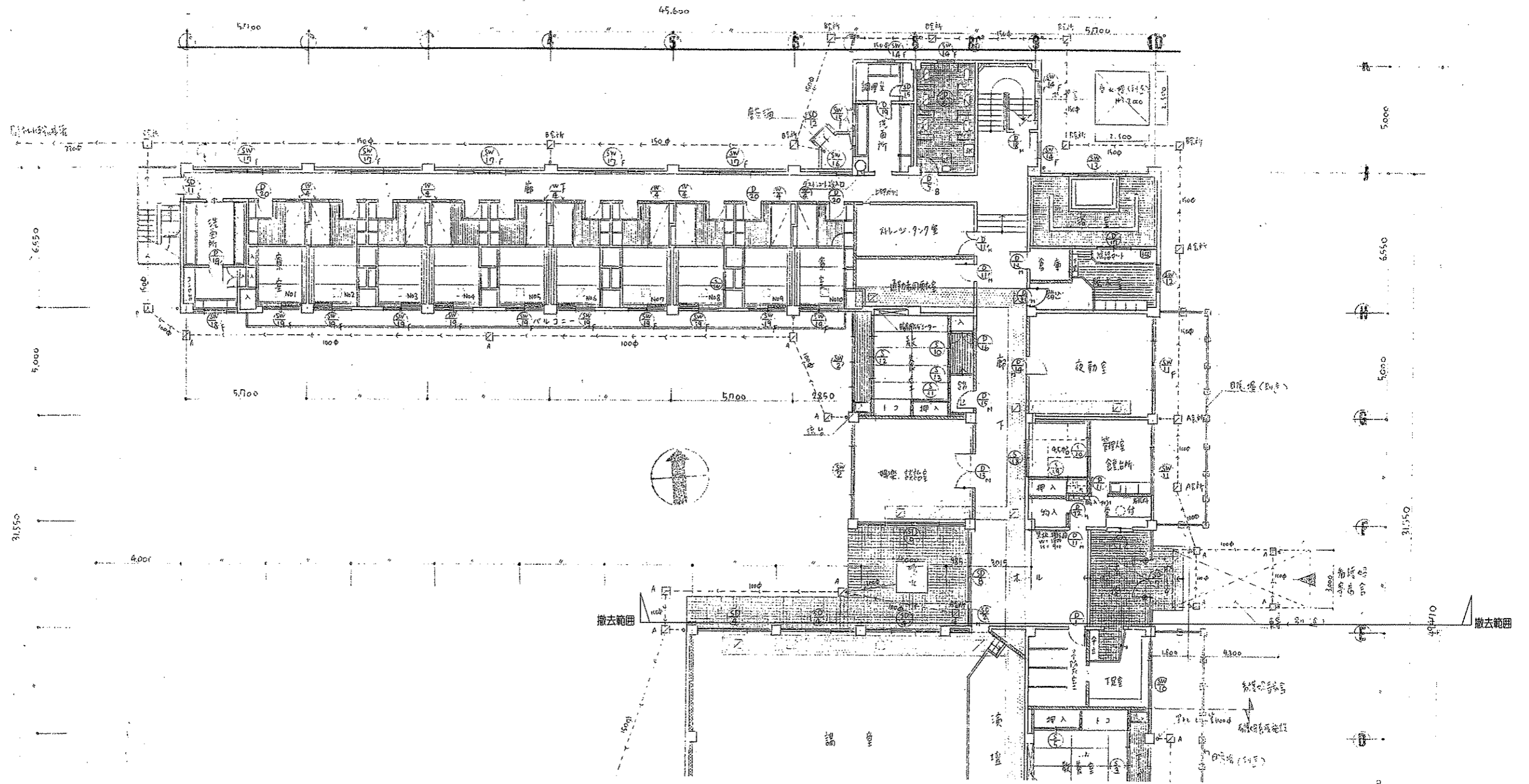
※ 本図は、撤去する建物の概要を示すための参考図であり、
間仕切り・開口部等に関して、現況をすべて正確に示しているものではありません。
また、撤去範囲すべてを表現しているものではありません。

既設東看護師宿舎参考図(3) 1:200 (A3サイズ)



※ 本図は、撤去する建物の概要を示すための参考図であり、
 間仕切り・開口部等に関して、現況をすべて正確に示しているものではありません。
 また、撤去範囲すべてを表現しているものではありません。

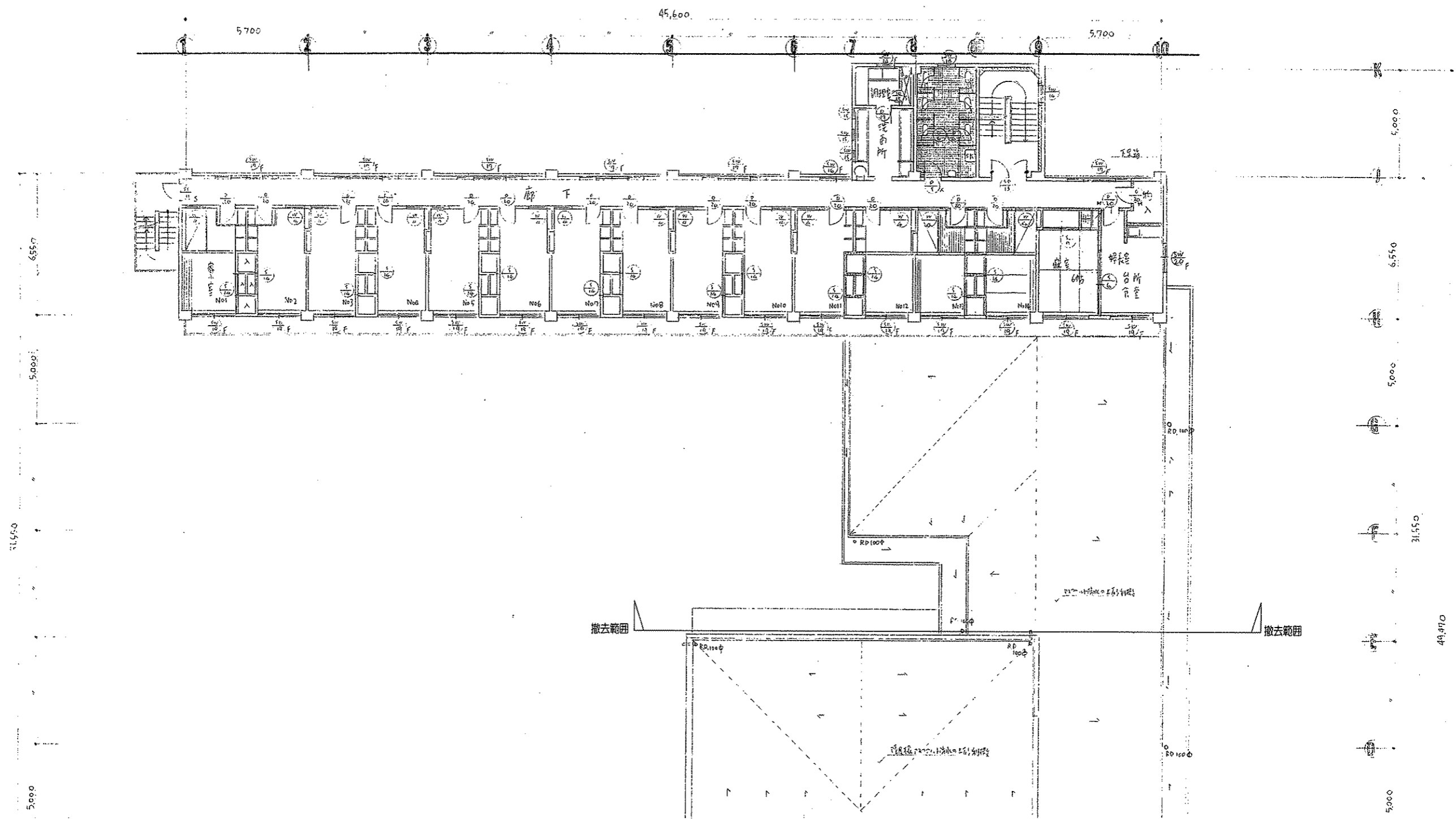
既設東看護師宿舎参考図(4) 1:200 (A3サイズ)



1階平面図

※ 本図は、撤去する建物の概要を示すための参考図であり、
 間仕切り・開口部等に関して、現況をすべて正確に示しているものではありません。
 また、撤去範囲すべてを表現しているものではありません。

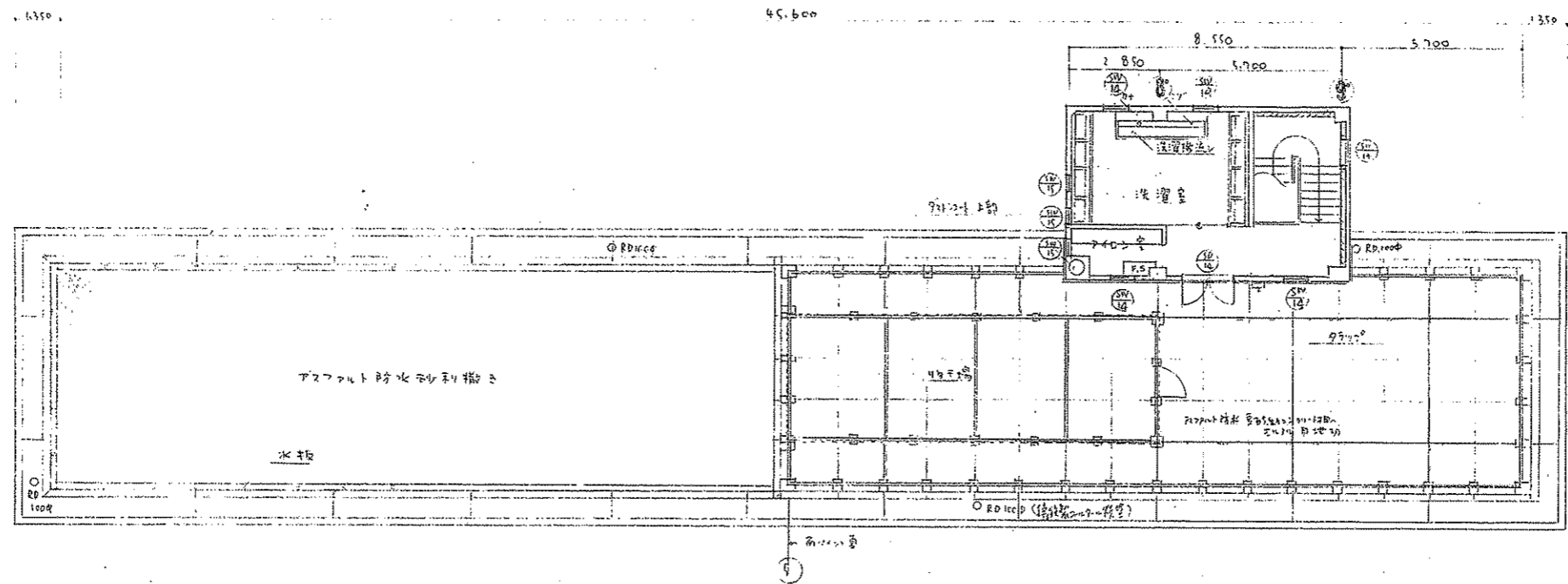
既設南看護師宿舎参考図(1) 1:200 (A3サイズ)



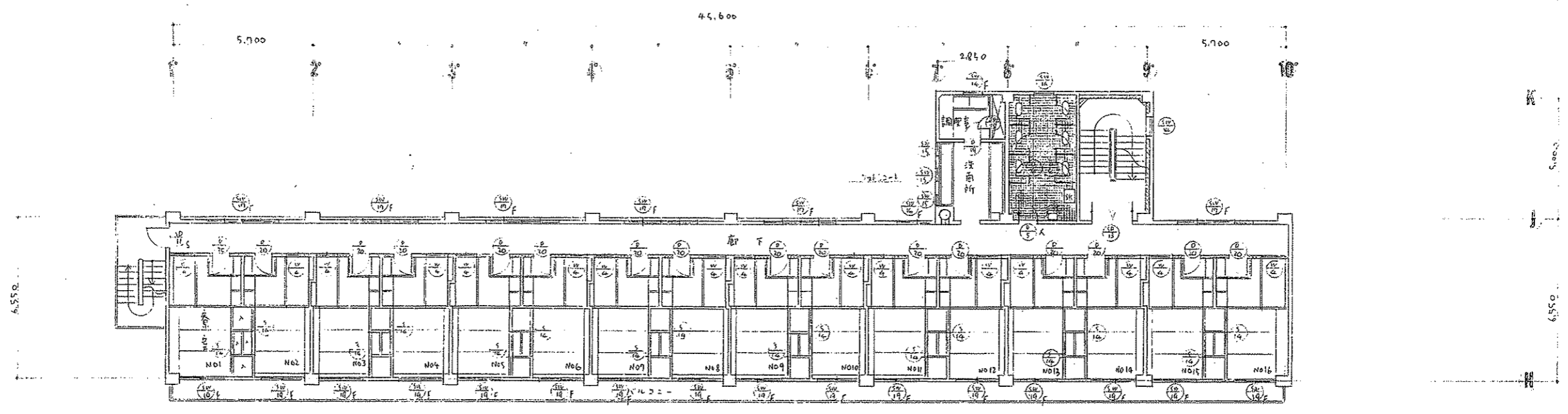
2階平面図

※ 本図は、撤去する建物の概要を示すための参考図であり、
 間仕切り・開口部等に関して、現況をすべて正確に示しているものではありません。
 また、撤去範囲すべてを表現しているものではありません。

既設南看護師宿舍参考図(2) 1:200 (A3サイズ)

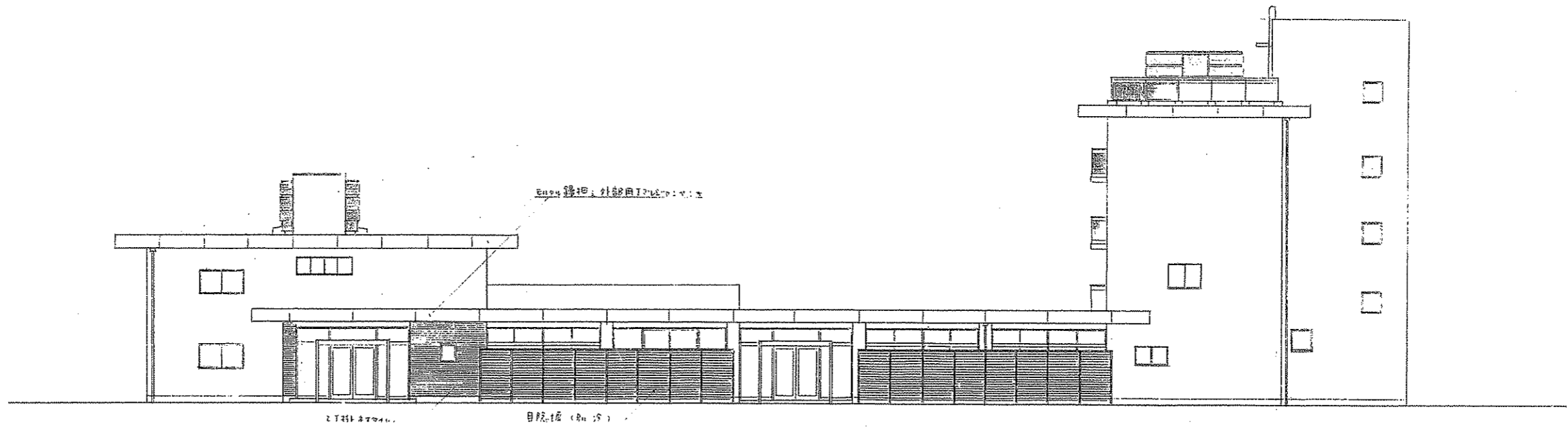


塔屋階平面図

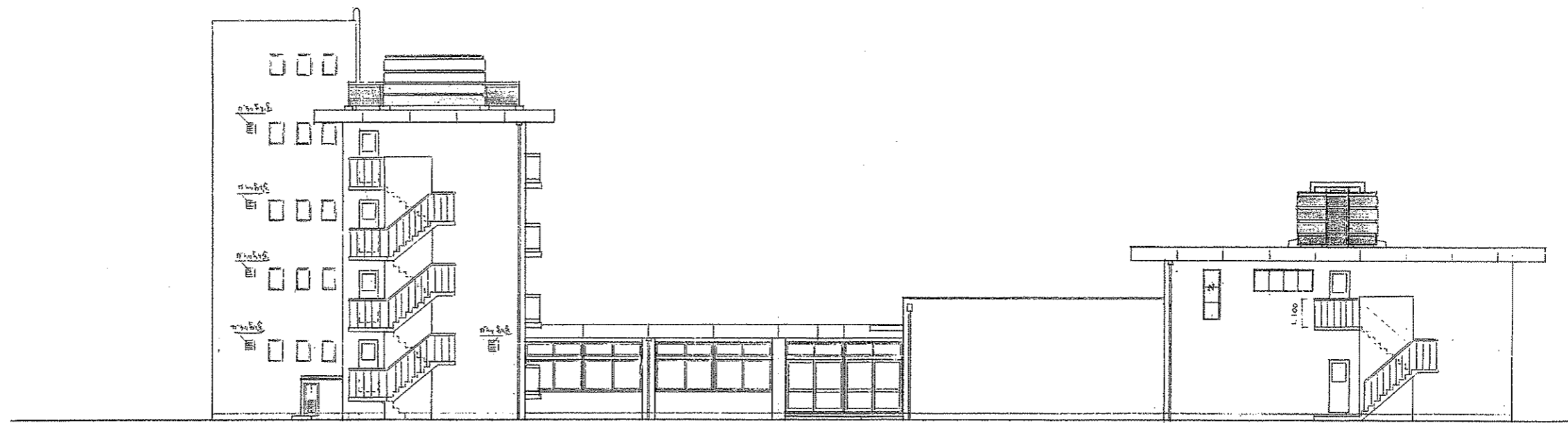


3~4階平面図

※ 本図は、撤去する建物の概要を示すための参考図であり、
 間仕切り・開口部等に関して、現況をすべて正確に示しているものではありません。
 また、撤去範囲すべてを表現しているものではありません。



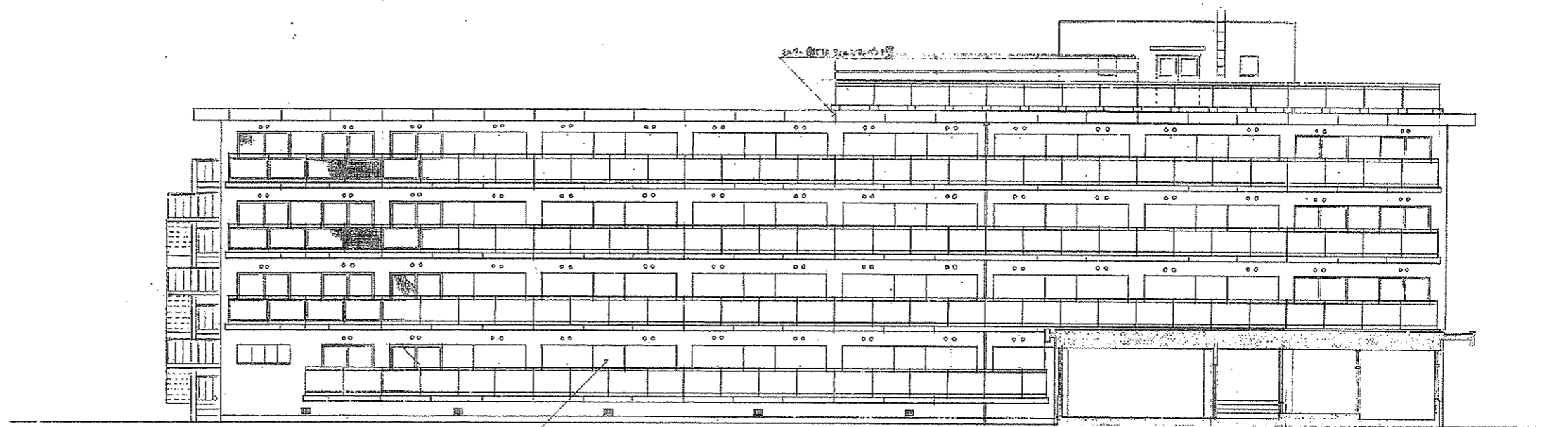
東側立面図



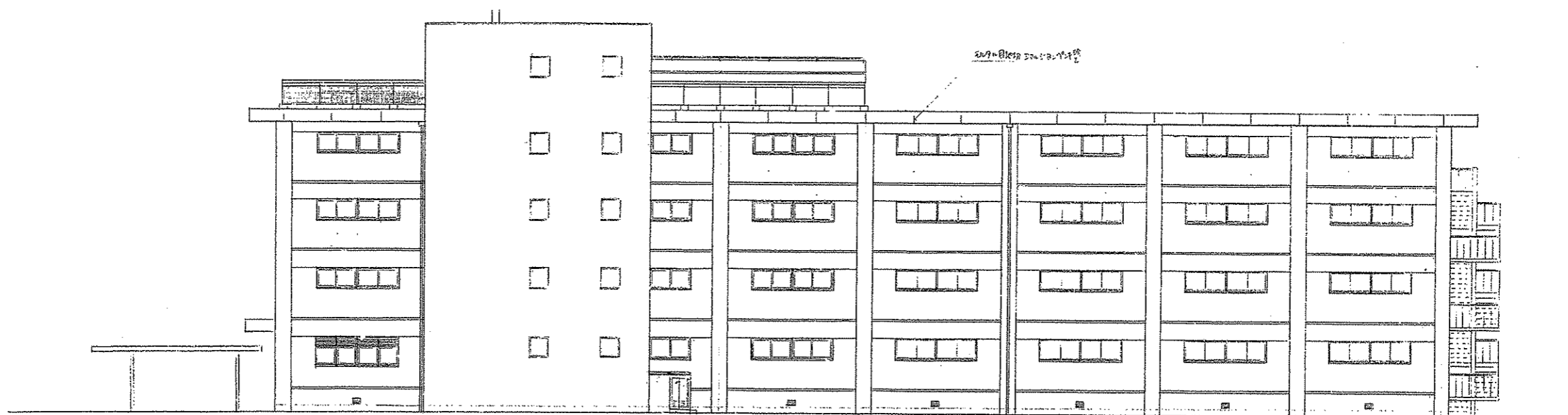
西側立面図

※ 本図は、撤去する建物の概要を示すための参考図であり、
 間仕切り・開口部等に関して、現況をすべて正確に示しているものではありません。
 また、撤去範囲すべてを表現しているものではありません。

既設南看護師宿舎参考図(4) 1:200 (A3サイズ)



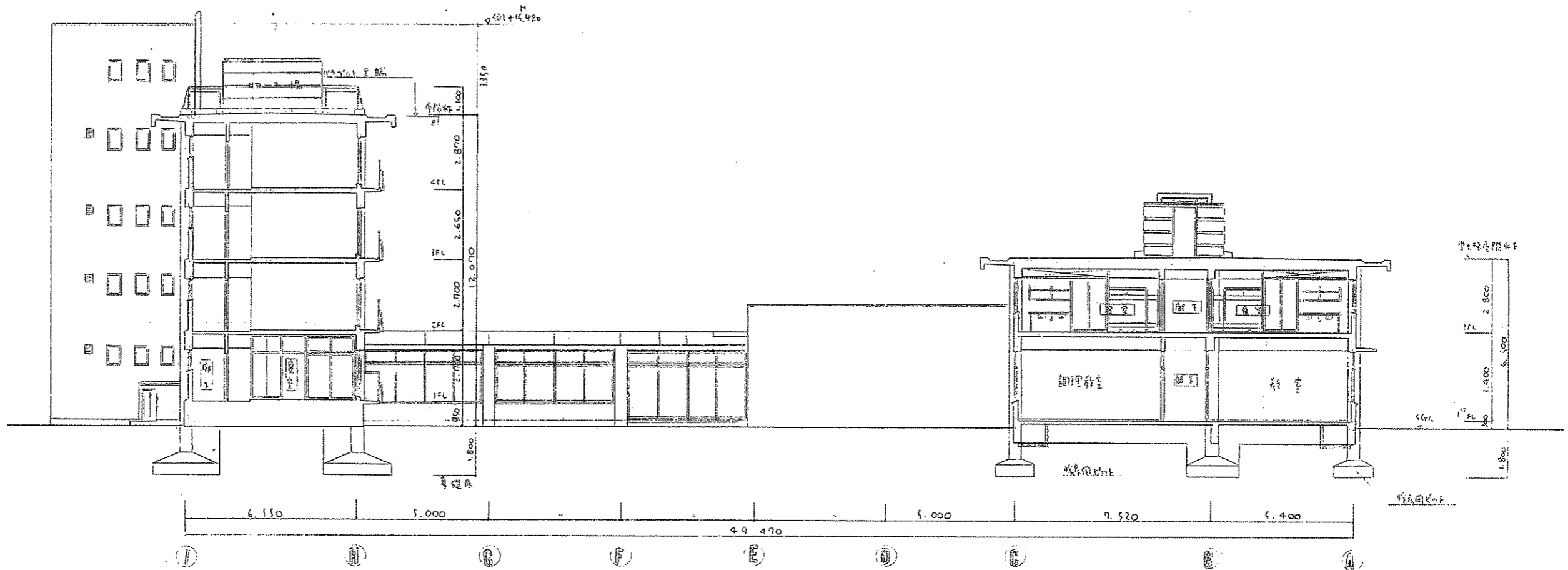
南側立面図



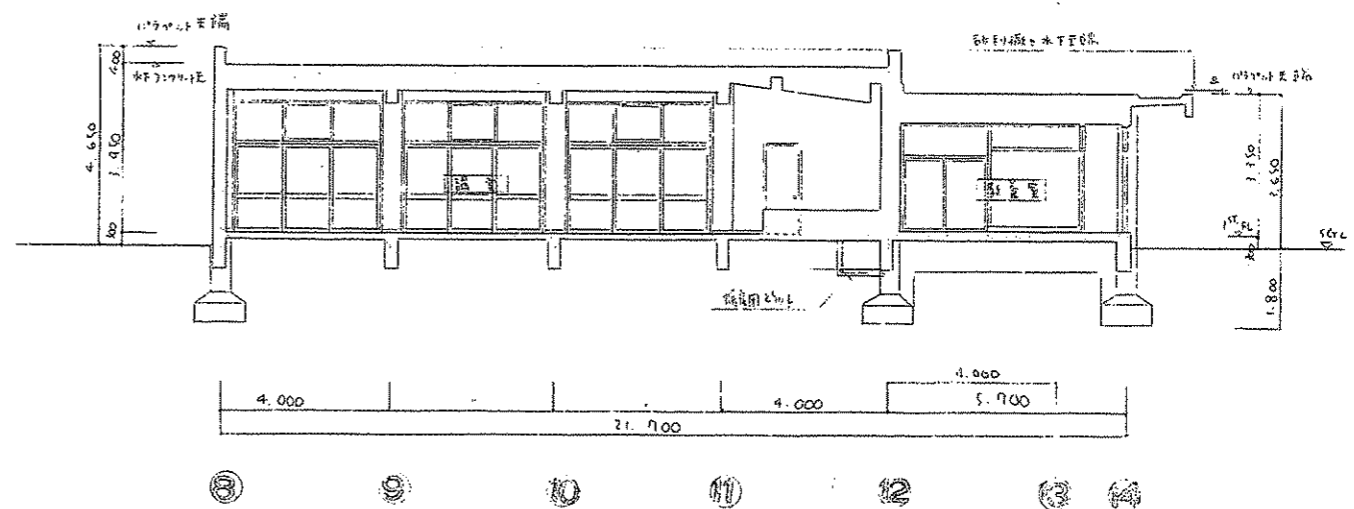
北側立面図

※ 本図は、撤去する建物の概要を示すための参考図であり、
 間仕切り・開口部等に関して、現況をすべて正確に示しているものではありません。
 また、撤去範囲すべてを表現しているものではありません。

既設南看護師宿舎参考図(5) 1:200 (A3サイズ)



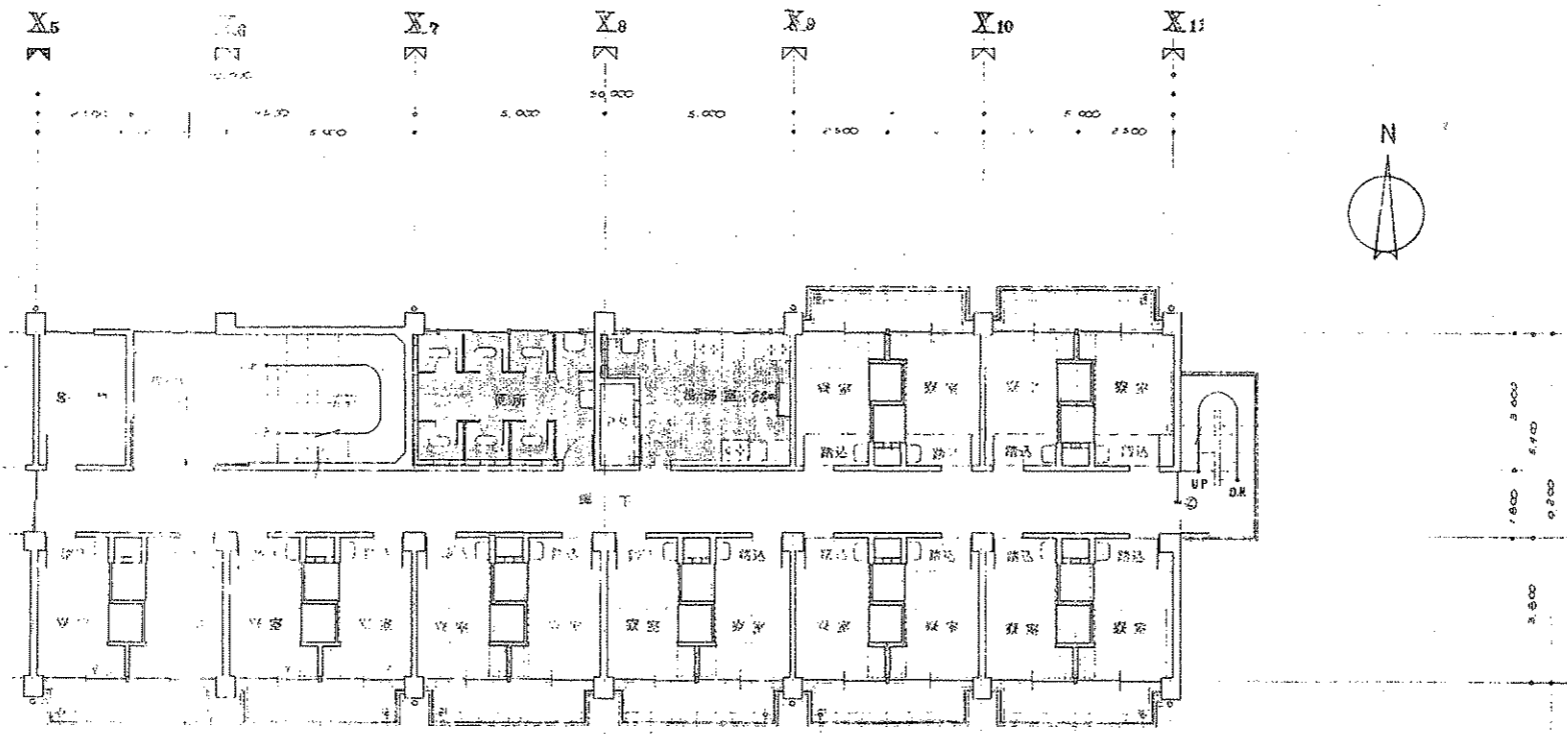
断面図



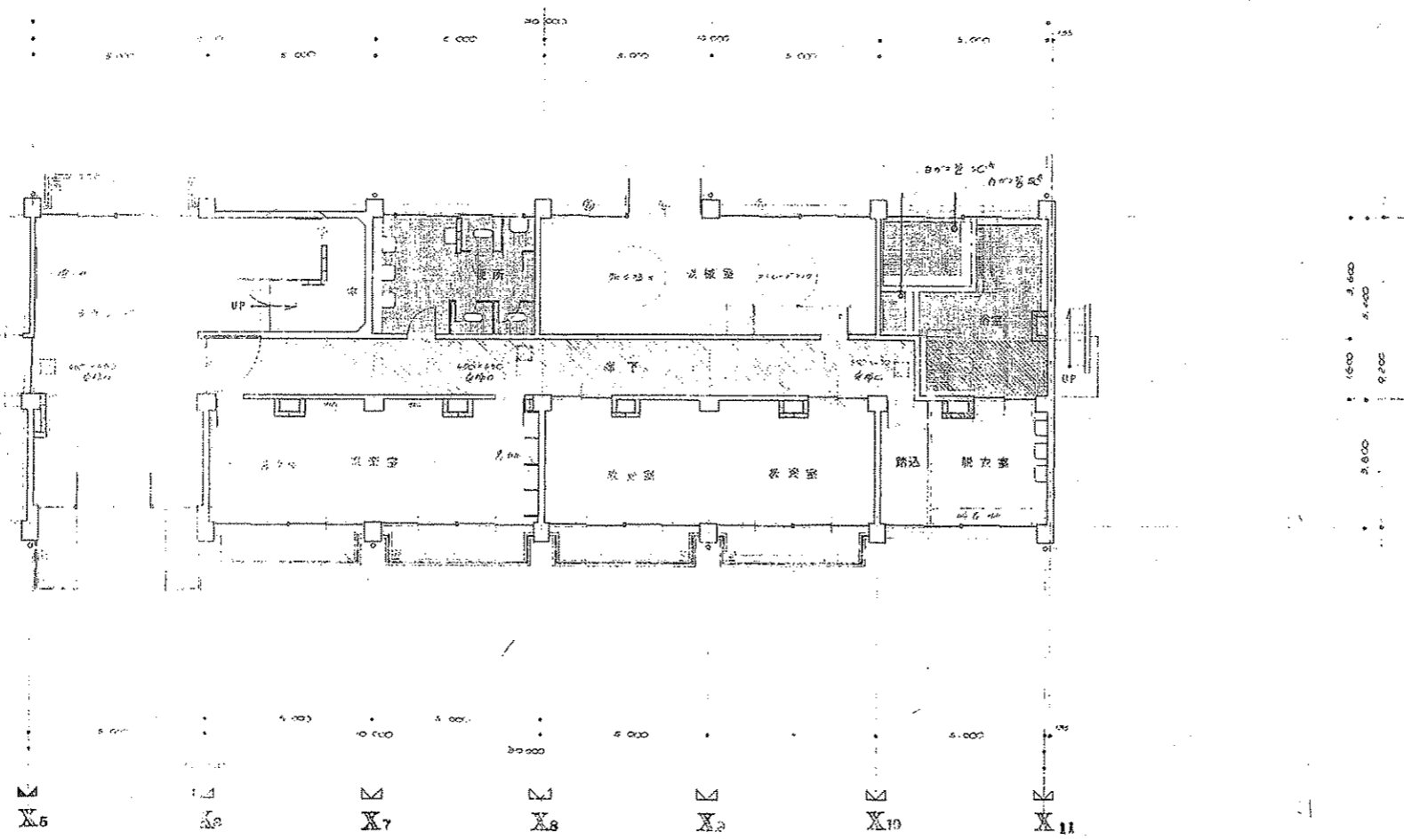
断面図

※ 本図は、撤去する建物の概要を示すための参考図であり、
間仕切り・開口部等に関して、現況をすべて正確に示しているものではありません。
また、撤去範囲すべてを表現しているものではありません。

既設南看護師宿舎参考図(6) 1:200 (A3サイズ)

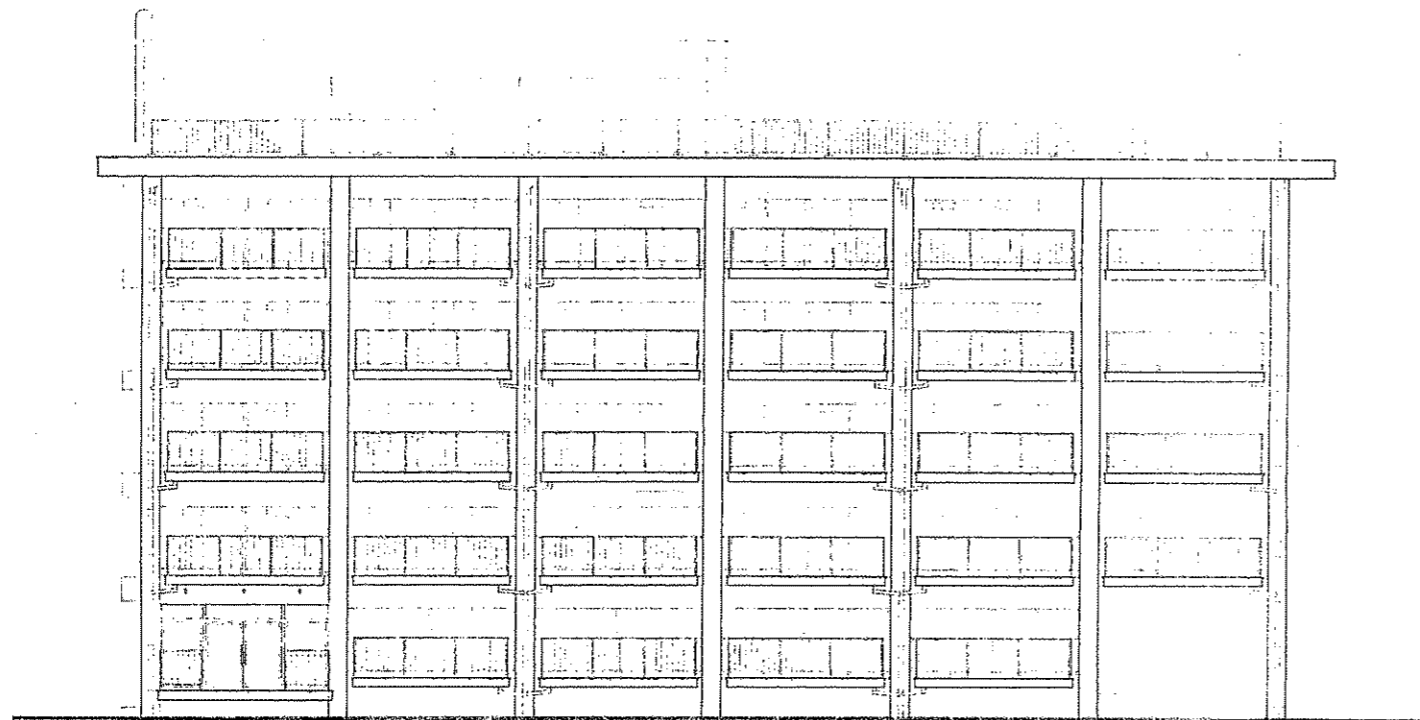


2~5階平面図

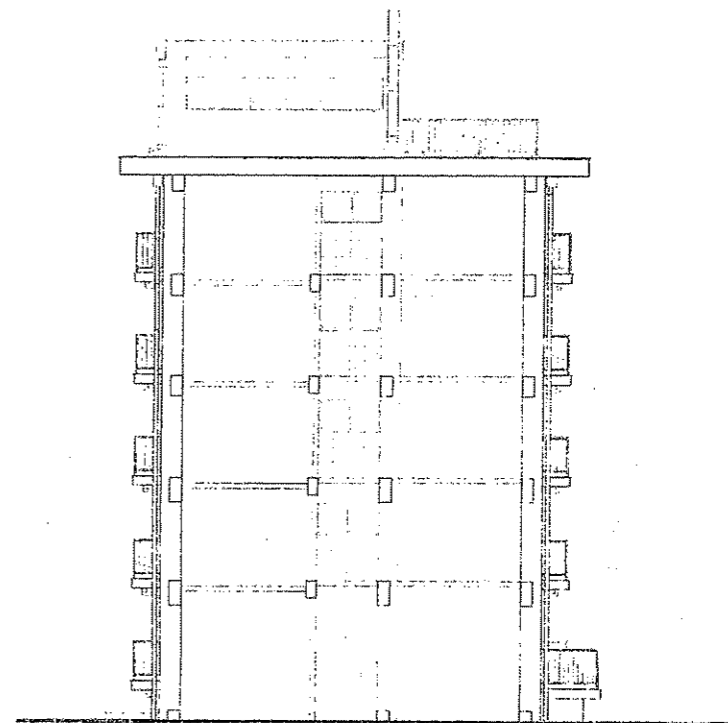


1階平面図

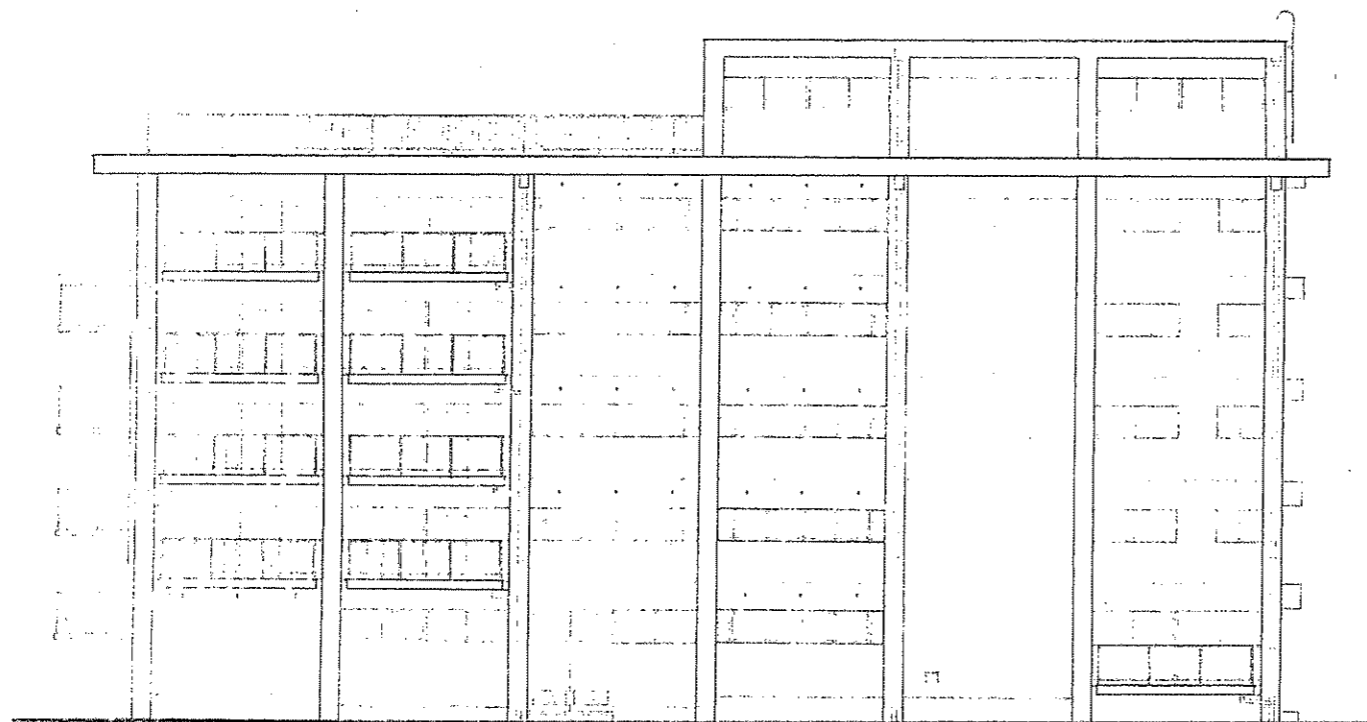
※ 本図は、撤去する建物の概要を示すための参考図であり、
 間仕切り・開口部等に関して、現況をすべて正確に示しているものではありません。
 また、撤去範囲すべてを表現しているものではありません。



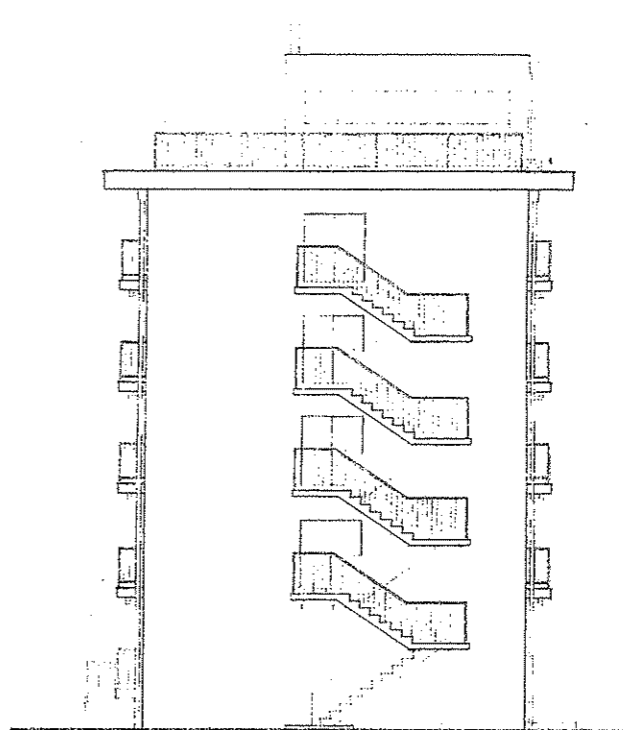
南側立面図



西側立面図



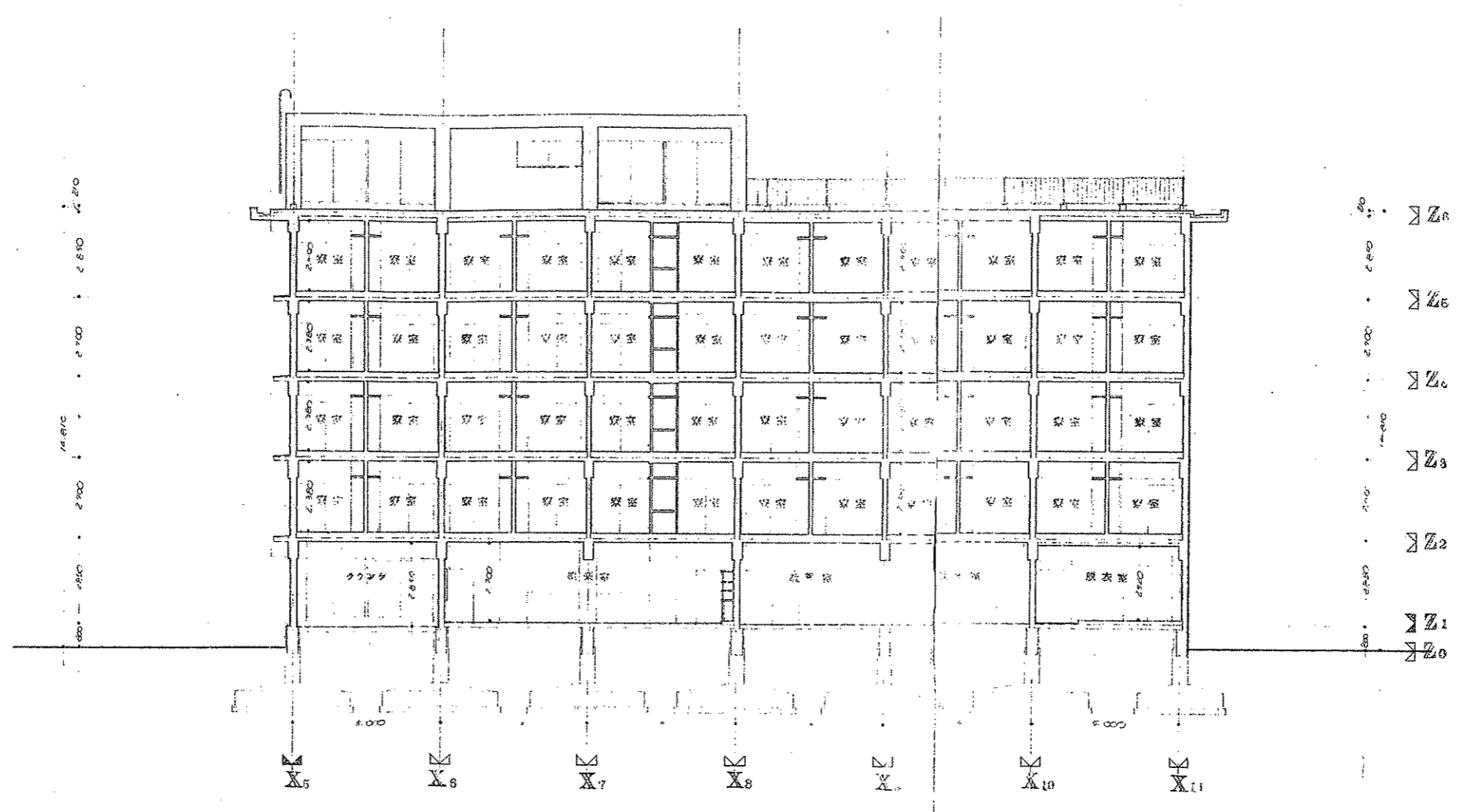
北側立面図



東側立面図

※ 本図は、撤去する建物の概要を示すための参考図であり、
間仕切り・開口部等に関して、現況をすべて正確に示しているものではありません。
また、撤去範囲すべてを表現しているものではありません。

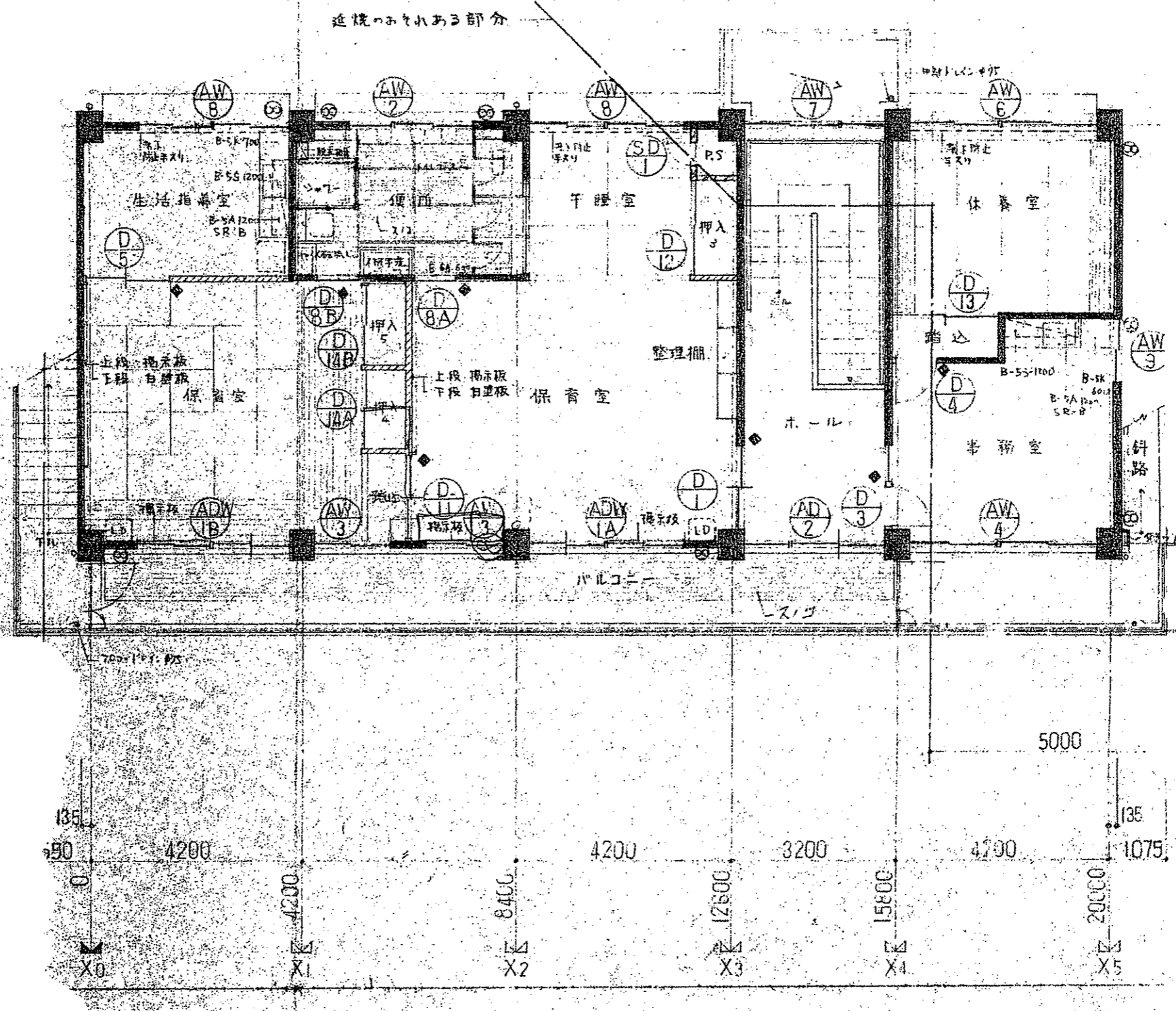
既設北看護師宿舎参考図(2) 1:200 (A3サイズ)



断面図

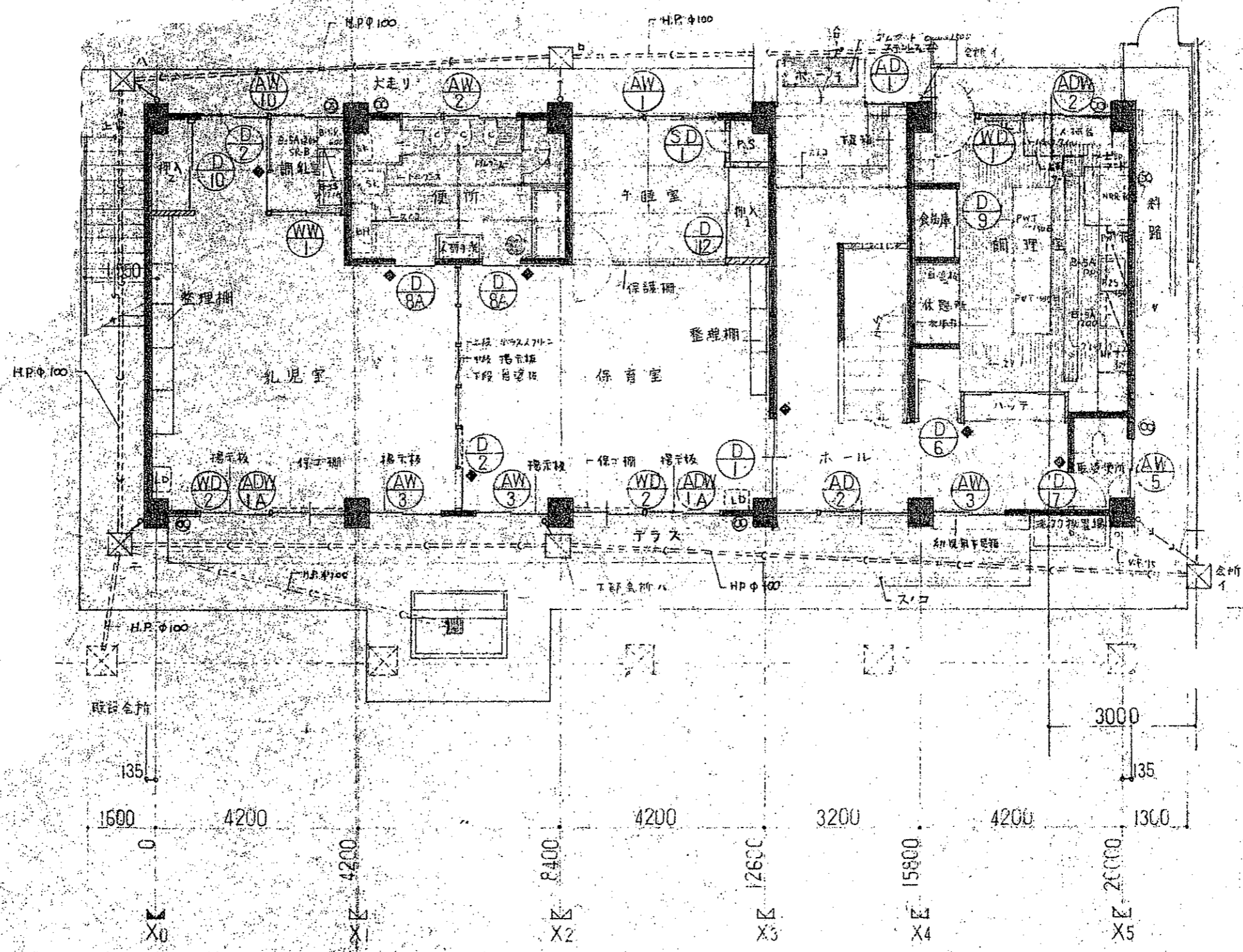
※ 本図は、撤去する建物の概要を示すための参考図であり、
 間仕切り・開口部等に関して、現況をすべて正確に示しているものではありません。
 また、撤去範囲すべてを表現しているものではありません。

既設北看護師宿舎参考図(3) 1:200 (A3サイズ)



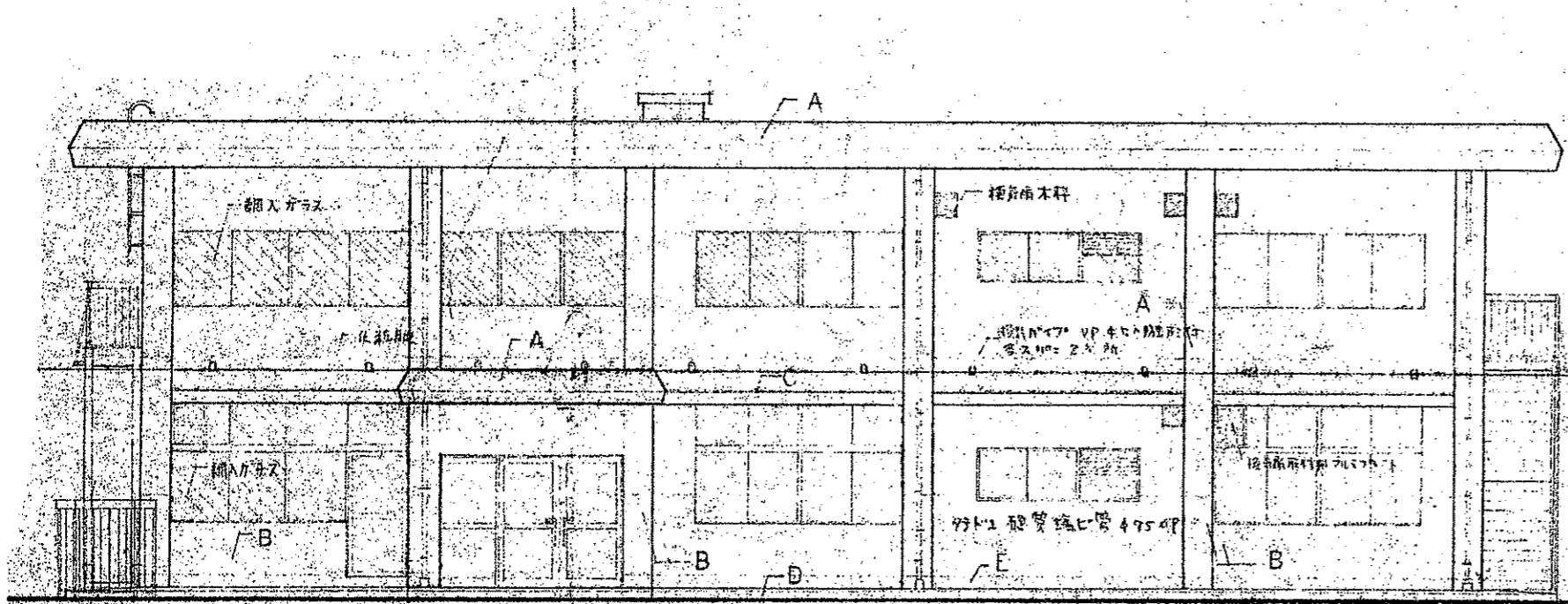
1階平面図

※ 本図は、撤去する建物の概要を示すための参考図であり、
 間仕切り・開口部等に関して、現況をすべて正確に示しているものではありません。
 また、撤去範囲すべてを表現しているものではありません。

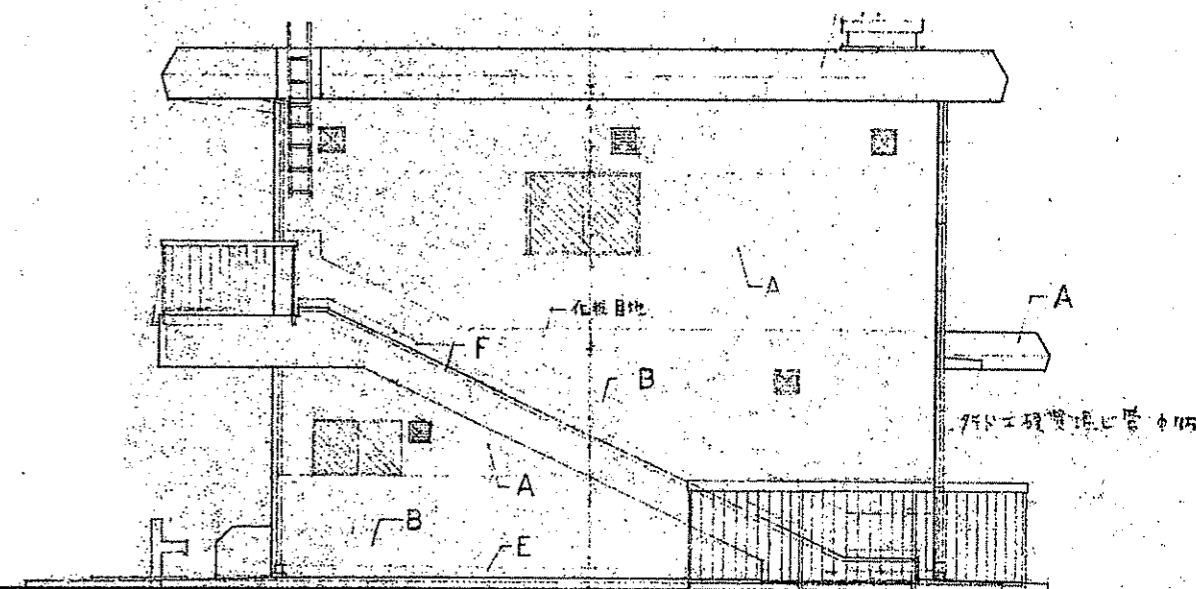


2階平面図

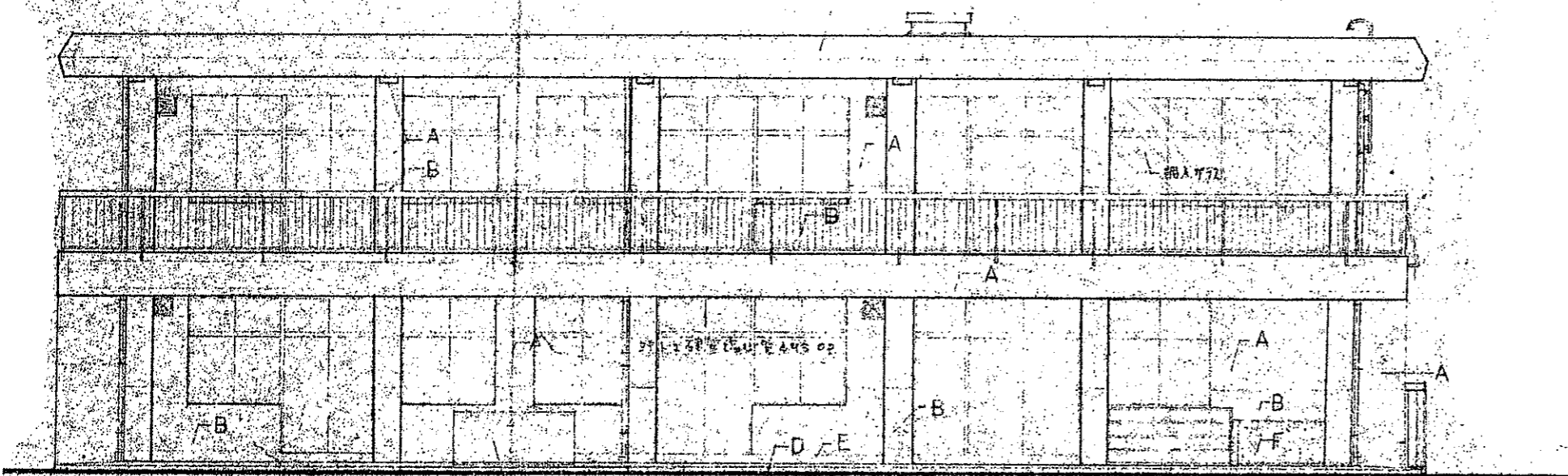
※ 本図は、撤去する建物の概要を示すための参考図であり、
 間仕切り・開口部等に関して、現況をすべて正確に示しているものではありません。
 また、撤去範囲すべてを表現しているものではありません。



南立面図

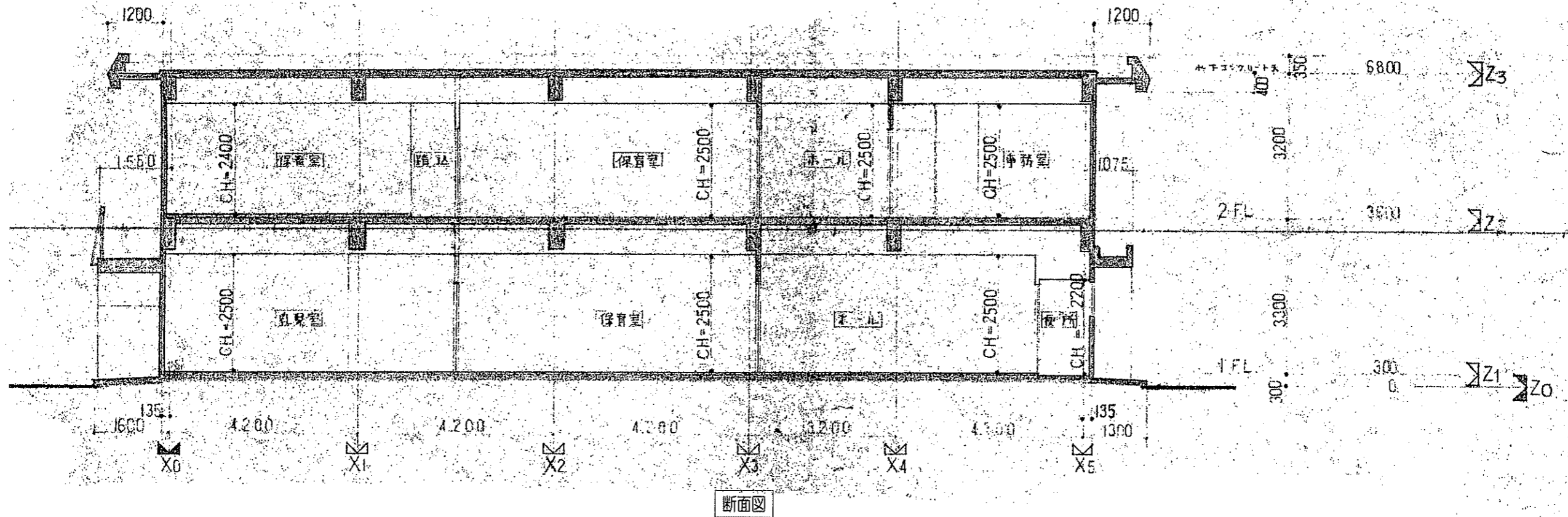


西立面図

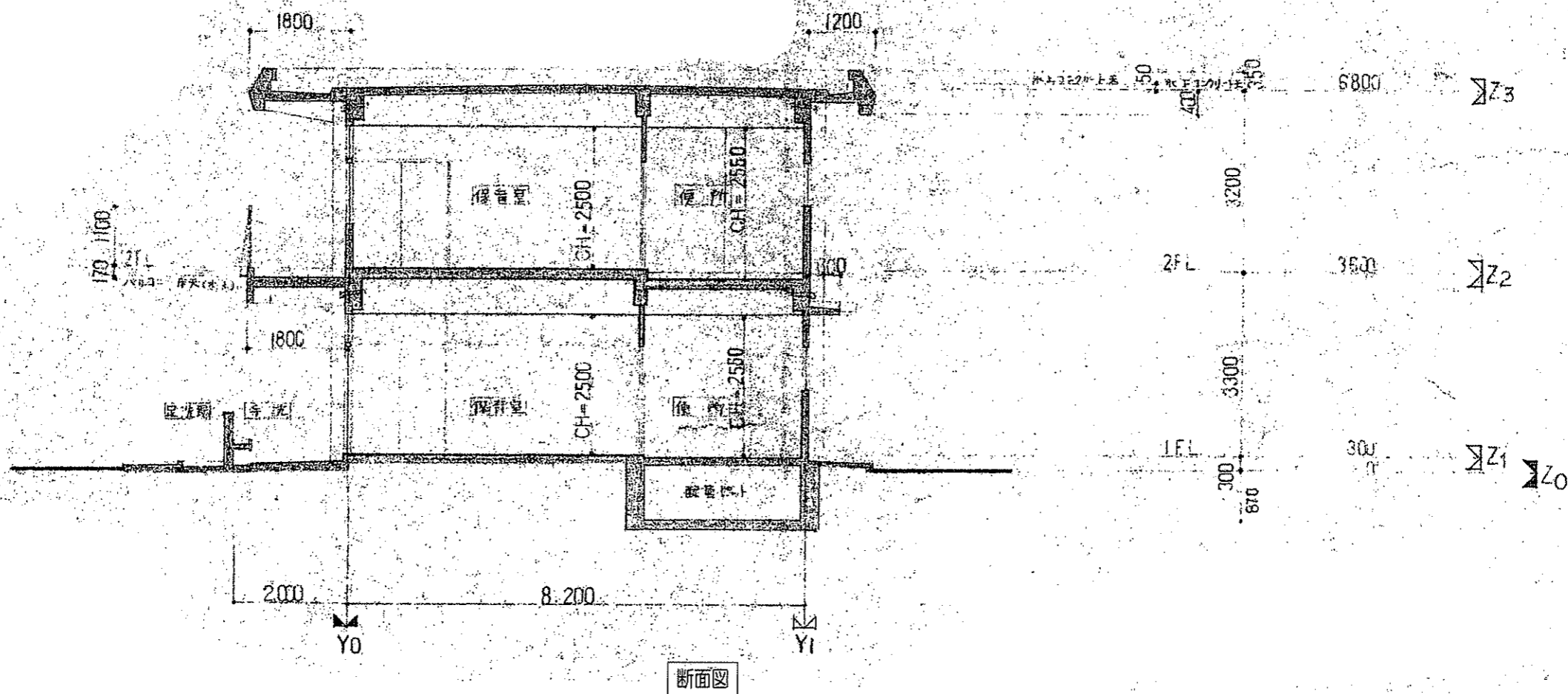


北立面図

※ 本図は、撤去する建物の概要を示すための参考図であり、
 間仕切り・開口部等に関して、現況をすべて正確に示しているものではありません。
 また、撤去範囲すべてを表現しているものではありません。

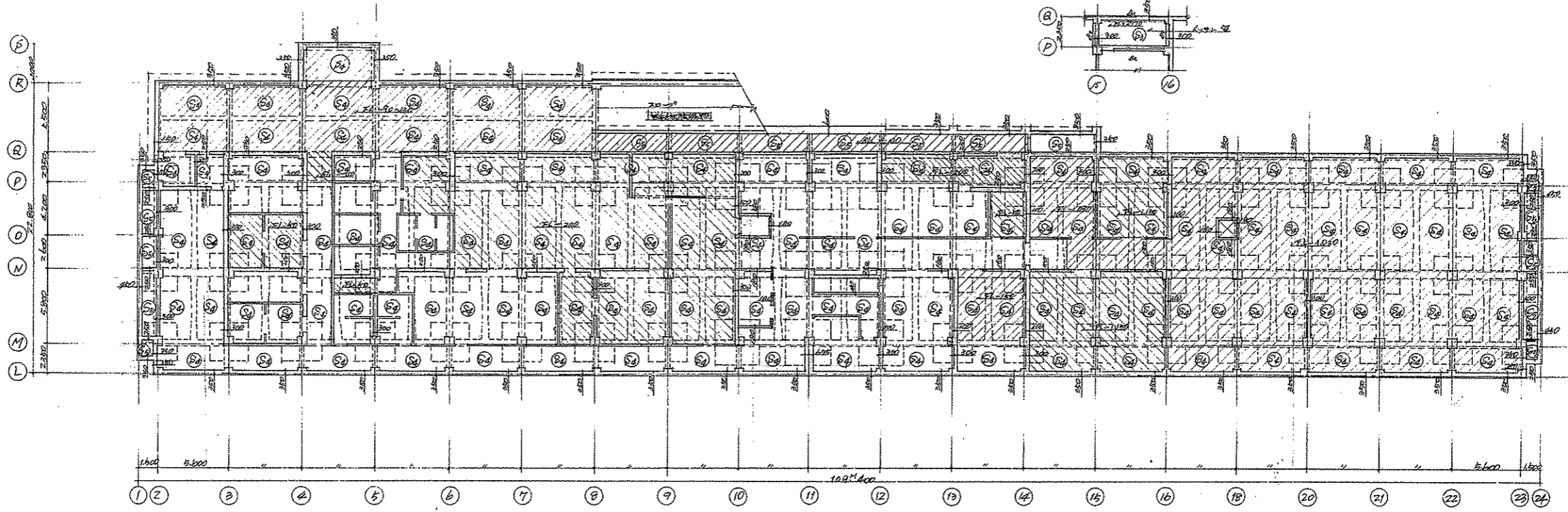


断面図

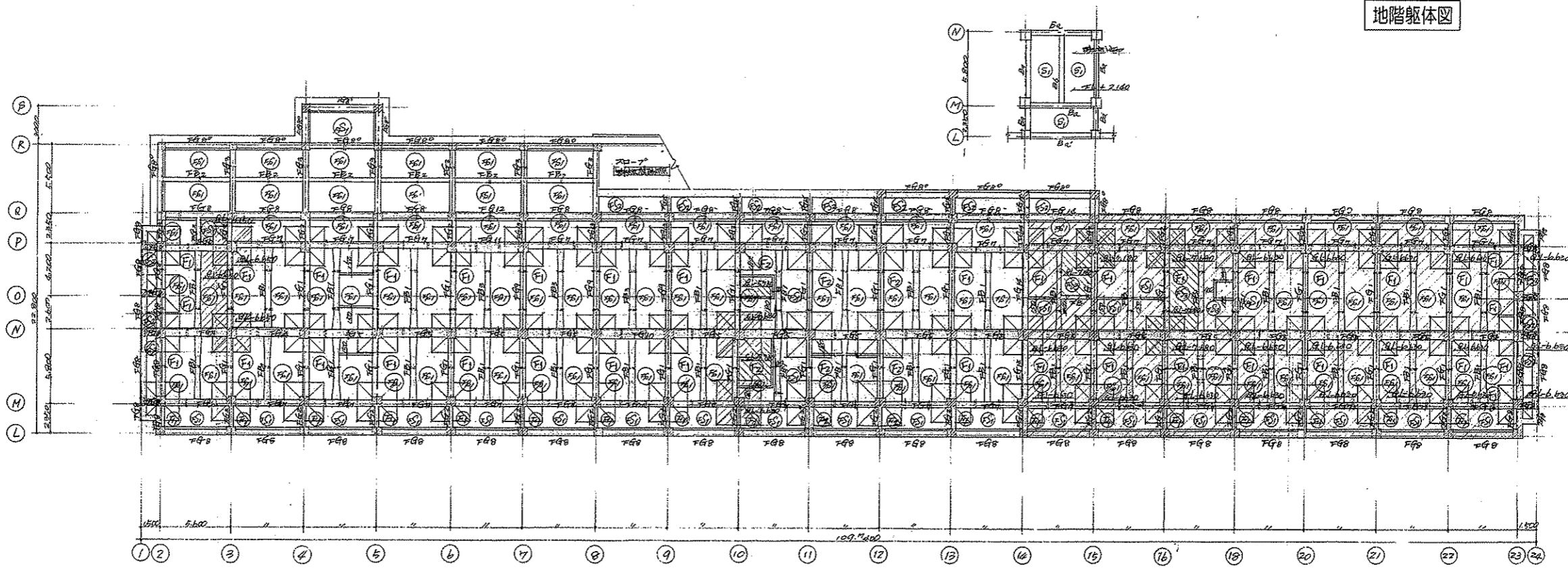


断面図

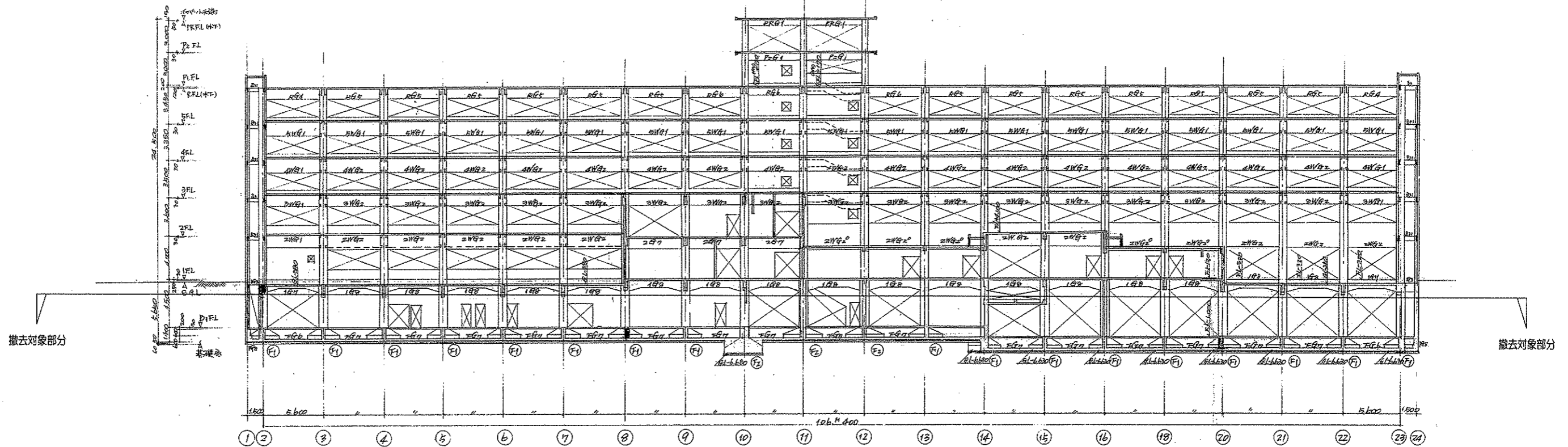
※ 本図は、撤去する建物の概要を示すための参考図であり、
 間仕切り・開口部等に関して、現況をすべて正確に示しているものではありません。
 また、撤去範囲すべてを表現しているものではありません。



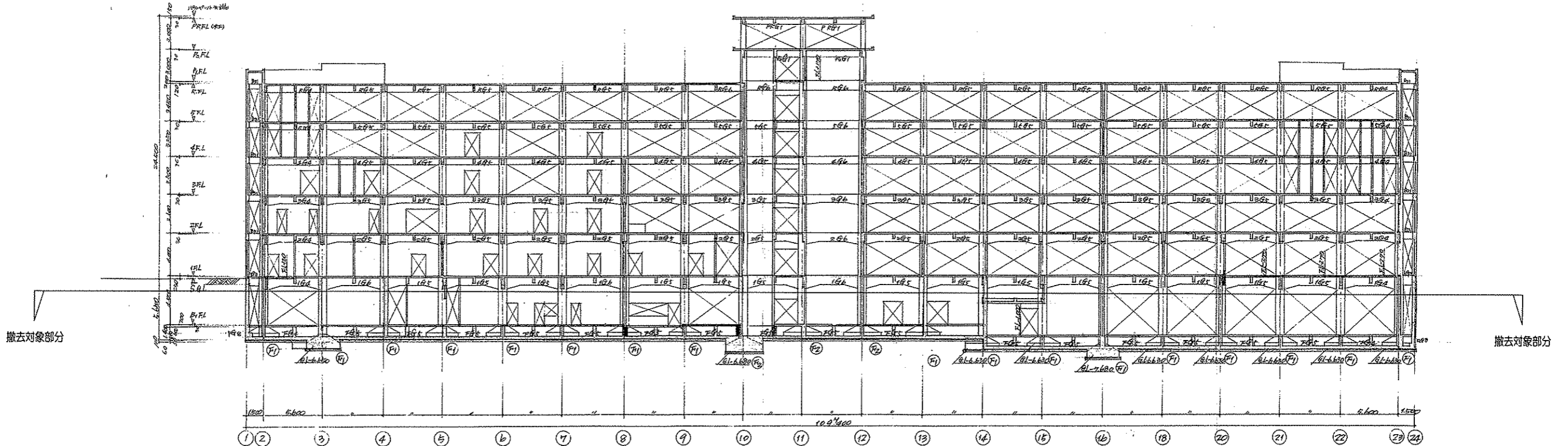
地階躯体図



基礎伏図



断面参考図



断面参考図